

*Стратегія розвитку  
Варковицької територіальної  
громади  
на період до 2027 року.*



2024 р

## ЗМІСТ

<b>1. ВСТУП</b>	4
<b>2. МЕТОДОЛОГІЯ ТА ОПИС ПРОЦЕСУ РОБОТИ:</b>	6
2.1. Результати опитування заінтересованих сторін	11
<b>3. АНАЛІТИЧНА ЧАСТИНА</b>	17
3.1. Історичний розвиток	17
3.2. Географічне розташування	23
3.3. Природно-ресурсний потенціал	25
3.4. Характеристика населення та трудових ресурсів	35
3.5. Наявна інфраструктура:	44
3.5.1. Транспортна інфраструктура	44
3.5.2. Житлово-комунальне господарство	46
3.5.3. Поштова інфраструктура та зв'язок	55
3.5.4. Соціальна інфраструктура:	55
3.5.4.1. Мережа закладів освіти	55
3.5.4.2. Мережа закладів охорони здоров'я	59
3.5.4.3. Мережа закладів культури	62
3.5.4.4. Соціальні послуги	63
3.5.5. Інфраструктура туризму, торгівлі та послуг	65
3.6. Містобудівна документація	73
3.7. Економічний розвиток	73
3.8. Фінансовий стан та бюджет територіальної громади	87
3.9. Органи управління громадою	91
3.10. Органи самоорганізації населення та громадських об'єднань	94
<b>4. SWOT-АНАЛІЗ</b>	95
<b>5. СЦЕНАРІЇ РОЗВИТКУ ТЕРИТОРІАЛЬНОЇ ГРОМАДИ</b>	103
<b>6. СТРАТЕГІЧНЕ БАЧЕННЯ РОЗВИТКУ ТЕРИТОРІАЛЬНОЇ ГРОМАДИ</b>	106
<b>7. СТРАТЕГІЧНІ, ОПЕРАТИВНІ ЦІЛІ ТА ЗАВДАННЯ РОЗВИТКУ ТЕРИТОРІАЛЬНОЇ ГРОМАДИ</b>	107
<b>8. ПРОВЕДЕННЯ МОНІТОРИНГУ, ОЦІНЮВАННЯ РЕАЛІЗАЦІЇ СТРАТЕГІЇ ВАРКОВИЦЬКОЇ ТЕРИТОРІАЛЬНОЇ ГРОМАДИ</b>	126
<b>9. ІНФОРМАЦІЯ ЩОДО ВІДПОВІДНОСТІ РЕГІОНАЛЬНІЙ СТРАТЕГІЇ РОЗВИТКУ</b>	138

## Перелік скорочень

<b>SWOT</b>	– аналіз сильних, слабких сторін, сприятливих можливостей і загроз
<b>ДНЗ</b>	– дошкільний навчальний заклад
<b>ЄС</b>	– Європейський Союз
<b>КП</b>	– комунальне підприємство
<b>ЗНО</b>	– зовнішнє незалежне оцінювання
<b>ЗУ</b>	– Закон України
<b>КУВ</b>	– Комітет з управління впровадженням стратегічного плану
<b>МСБ</b>	– малий та середній бізнес
<b>МТД</b>	– міжнародна технічна допомога
<b>ТГ</b>	– територіальна громада
<b>СОК</b>	– сільськогосподарський обслуговуючий кооператив
<b>ТЗ</b>	– технічне завдання на проект місцевого розвитку
<b>ТПВ</b>	– тверді побутові відходи
<b>ЦНАП</b>	– центр надання адміністративних послуг
<b>ДСРР 2027</b>	– Державна стратегія регіонального розвитку на період до 2027 року
<b>СПД</b>	- Суб'єкт підприємницької діяльності

## 1. ВСТУП

Налагодження співпраці, планування роботи та забезпечення розвитку населених пунктів в умовах змін, в умовах територіальної громади – це значні виклики. Варковицька територіальна громада, як громада працює з 2020 року, саме тому розробка Стратегічного плану розвитку стала актуальною потребою, адже треба поєднати потреби, інтереси всіх адміністративно-територіальних одиниць, що увійшли до складу територіальної громади. Окрім цього, у зв'язку з підвищенням конкуренції між громадами як Рівненської області, так і інших областей країни, життєво необхідно бачити свій розвиток на перспективу і планомірно йти до визначеної мети, і при цьому потрібно обов'язково враховувати потреби мешканців. Саме потреби і бачення мешканців щодо розвитку сільської ради і були покладені в основу даного документу.

### ЧОМУ ПОТРІБНО ЗАЙМАТИСЯ СТРАТЕГІЧНИМ ПЛАНУВАННЯМ?

1. суспільно узгоджена програма розвитку;
2. дає можливість мешканцям та зацікавленим сторонам долучитись до життя громади;
3. окреслює чіткий шлях розвитку громади;
4. забезпечує прозору конкуренцію за обмежені місцеві ресурси;
5. дозволяє акумулювати ресурси на проривні напрямки розвитку, а не розпорошення на дрібні речі;
6. підвищує конкурентоспроможність громади в залученні зовнішніх ресурсів.

### НОРМАТИВНО-ПРАВОВА ОСНОВА СТРАТЕГУВАННЯ

Закон України «Про місцеве самоврядування в Україні» [№ 280/97-ВР](#)

Закон України «Про внесення змін до деяких законодавчих актів України щодо засад державної регіональної політики та політики відновлення регіонів і територій» [№ 2389-ІХ](#)

Закон України «Про засади державної регіональної політики» [№ 156-VIII](#)

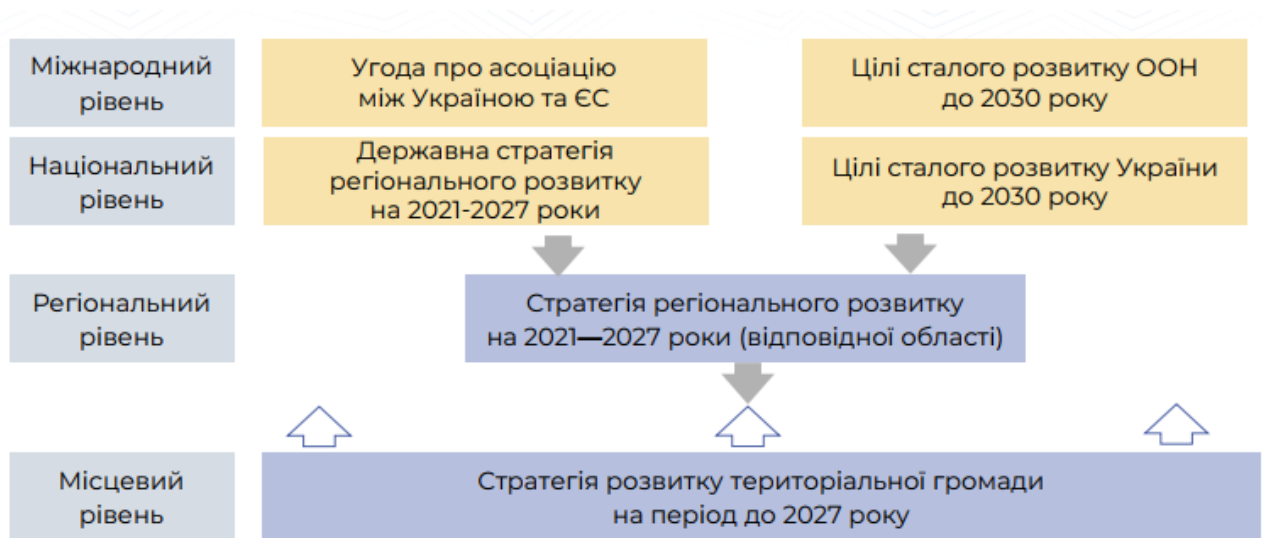
Закон України «Про стратегічну екологічну оцінку» [№ 2354-VIII](#)

Указ Президента України «Про Цілі сталого розвитку України на період до 2030 року» [№722/2019](#)

Методичні рекомендації щодо порядку розроблення, затвердження, реалізації, проведення моніторингу та оцінювання реалізації стратегій розвитку територіальних громад, затверджені Наказом Мінрегіону від 21.12.2022 р. [№ 265](#)

Державна стратегія регіонального розвитку на 2021-2027 роки (ПКМУ від 5 серпня 2020 р. [№ 695](#))

### СВІТОГЛЯДНА РАМКА СТРАТЕГІЧНОГО ПЛАНУВАННЯ НА МІСЦЕВОМУ РІВНІ



Хронологічні межі Стратегії визначено до 2027 року з огляду на стратегічний документ «Стратегія розвитку Рівненської області на період до 2027 року», затвердженою рішенням Рівненської обласної ради від 13.03.2020 № 1618. Крім того при розробленні Стратегії розвитку Варковицької громади ми керувалися Державною стратегією регіонального розвитку на 2021-2027 роки, затвердженою постановою Кабінету Міністрів України від 5 серпня 2020 р. № 695 та Цілями сталого розвитку України до 2030 року.

### МІСЦЕВІ ОРГАНІЗАЦІЙНО-РОЗПОРЯДЧІ ДОКУМЕНТИ

Рішення сесії Варковицької сільської ради №1003 від 19.04.2023 року «Про початок розроблення проекту Стратегії розвитку Варковицької територіальної громади на період до 2027 року»

Розпорядження сільського голови №42 від 20.04.2023 року «Про створення робочої групи та затвердження плану роботи»

Розпорядження сільського голови №43 від 20.04.2023 року «Про призначення відповідальних за збір статистичних даних»

Відтак, Стратегія розвитку Варковицької територіальної громади на період до 2027 року (далі – Стратегія) – це основний документ планування економічного, соціального та екологічного розвитку громади.

В основу Стратегії покладено концепцію сталого розвитку, яка передбачає гармонійний розвиток економічної, соціальної та екологічної складових громади. Стратегія відповідає пріоритетам державної регіональної політики, підвищення рівня конкурентоспроможності регіонів та ефективне управління у сфері регіонального розвитку.

Відтак, Стратегія розвитку Варковицької територіальної громади на період до 2027 року – цілісний координуючий документ, який дозволяє виконувати наявні фінансові та територіальні ресурси цілеспрямовано, тобто більш ефективно.

## 2. МЕТОДОЛОГІЯ ТА ОПИС ПРОЦЕСУ РОБОТИ

Стратегічне планування розвитку Варковицької ТГ – це системний шлях до управління змінами й досягнення консенсусу в громаді, а також створення спільного бачення майбутнього розвитку, творчий процес визначення проблем та погодження реалістичних цілей, завдань і стратегій, здійснення яких вирішить ці проблеми.

Наприкінці 2021 року, завдяки участі Варковицької громади у грантових конкурсах, наша громада потрапила до переліку громад, яким надається експертний супровід програми «U-LEAD з Європою» з розроблення та затвердження Стратегії місцевого розвитку. Отже, весь процес та координацію роботи було здійснено згідно вказівок експертів та проходження комплексної навчальної програми «КРОКИ ДЛЯ СПЕЦІАЛІСТІВ. Розробка стратегії розвитку територіальної громади» на платформі ULEARN.

Залучення широкого кола громадян до створення стратегічного плану розвитку ТГ дозволяє, ідентифікувати та знайти прийнятні шляхи усунення проблем громади, забезпечити налагодження діалогу між громадськістю та владою.

При цьому однією з основних складових процесу планування є обов'язкова участь у ньому усіх активних та зацікавлених представників громади. Розроблена таким чином стратегія відображає інтереси усіх громадян.

Створений разом з громадою стратегічний план незалежно від особистісних якостей керівників, або політичної ситуації спрямовується на покращення стандартів життя, зміцнення місцевої демократії, виховання суспільно-активних громадян – патріотів своєї громади.

Розпорядженням сільського голови №42 від 20.04.2023 року була сформована робоча група з підготовки Стратегії розвитку Варковицької територіальної громади, затверджено Положення та заходи з розробки Стратегії.

Додаток № 1  
до розпорядження сільського  
голови від 20.04.2023р № 42

### ПОЛОЖЕННЯ

про Робочу групу з розроблення Стратегії розвитку Варковицької територіальної громади на період до 2027 року

Додаток №2  
до розпорядження сільського  
голови від 20.04.2023р № 42

Склад  
робочої групи з розробки Стратегії розвитку  
Варковицької територіальної громади

1	Парфенюк Юрій Васильович	Голова робочої групи, сільський голова
2.	Гаврилюк Ніна Миколаївна	Заступник голови робочої групи, начальник відділу освіти та соціально-культурної сфери Варковицької сільської ради
3	Пшенична Юлія Володимирівна	Секретар робочої групи, спеціаліст I категорії (проектний менеджер) Варковицької сільської ради

	Члени робочої групи	
4	Омелянюк Алла Олександрівна	Секретар сільської ради
5	Мельничук Світлана Павлівна	Начальник фінансового відділу Варковицької сільської ради
6	Венцурик Оксана Василівна	Провідний спеціаліст з цивільного захисту та ЖКГ
7	Джус Люся Йосипівна	Староста Сатіївського старостинського округу
8	Дідур Світлана Миколаївна	Староста Озерянського старостинського округу
9	Тендюк Аліна Василівна	Головний спеціаліст (юрист) Варковицької сільської ради
10	Лопуга Іван Миколайович	Депутат сільської ради
11	Семенчук Оксана Миколаївна	Депутатка сільської ради, ФОП
12	Євтушенко Мирослава Володимирівна	Депутатка сільської ради
13	Манзюк Ігор Станіславович	Депутат сільської ради
14	Литвінець Антоніна Іванівна	Директорка Варковицького ліцею
15	Омелянюк Людмила Анатоліївна	Директорка Сатіївського ліцею
16	Петлюк Ігор Васильович	Заступник директора з навчально-виховної роботи Жорнівської гімназії
17	Усач Олена Леонтіївна	Заступник директора з навчально-виховної роботи Квітневського ліцею
18	Квіткевич Оріся Моноліївна	Завідувачка амбулаторії ЗПСМ
19	Демурян Світлана Сергіївна	Медична сестра Сатіївської АЗПСМ
20	Пшенична Валентина Дмитрівна	Завідуюча бібліотекою с.Варковичі
21	Боровець Сергій Анатолійович	Юрист ТзОВ «Ізотерм С»
22	Мосійчук Руслан Андрійович	Завідувач виробництвом ТМ «Паляниця»
23	Червяк Роман Анатолійович	Регіональний соціальний менеджер ТОВ «Волинь Край»
24	Стасюк Олег Миколайович	Керівник ФГ «Троянда»
25	Романюк Едуард Миколайович	Керівник ФГ «Сатіїв Агро»
26	Попов Максим Юрійович	Заступник голови ГО ТМР «ВЕРХНЯ УСТЯ»

**Заходи з розробки Стратегії розвитку Варковицької сільської  
територіальної громади на період до 2027 року**

№	Етапи розробки Стратегії	Місяць
1	<b>0. Підготовчий етап</b> – розпорядження сільського голови про утворення Робочої групи (20-30 осіб) з розробки стратегії розвитку	Квітень
	<b>Перше засідання Робочої групи:</b> <ul style="list-style-type: none"> <li>• ознайомлення з методологією стратегічного планування</li> <li>• затвердження плану заходів з розробки стратегії розвитку</li> <li>• організація процесу збору даних та проведення соціально-економічного аналізу</li> </ul>	Квітень
	<b>Проведення стратегічного аналізу (у проміжках між засіданнями РГ)</b> <ul style="list-style-type: none"> <li>• Аналіз і перегляд стратегій держави/області; аналіз впровадження попередніх стратегій громади</li> <li>• Дослідження основних тенденцій соціально-економічного розвитку сукупності суб'єктів ТГ за попередній період</li> <li>• Дослідження оточення (зовнішнього середовища) та оцінка можливостей розвитку громади</li> <li>• Проведення опитування мешканців та/або представників бізнесу</li> <li>• Систематизація даних та підготовка аналізу основних тенденцій розвитку громади</li> </ul>	Квітень-Травень
2	<b>Друге засідання Робочої групи:</b> <ul style="list-style-type: none"> <li>• Презентація та обговорення результатів стратегічного аналізу громади</li> <li>• Формулювання та обговорення прогнозів та сценаріїв розвитку громади</li> <li>• Формулювання стратегічного бачення</li> <li>• Проведення SWOT-аналізу – ідентифікація факторів SWOT</li> </ul>	Травень
	<b>Розробка елементів Стратегії (у проміжках між засіданнями РГ)</b> <ul style="list-style-type: none"> <li>• Розробка SWOT-матриці – аналіз взаємозв'язків факторів SWOT через матрицю SWOT/TOWS та основні аналітичні висновки щодо порівняльних переваг, викликів та ризиків</li> </ul>	Червень
3	<b>Третє засідання Робочої групи:</b> <ul style="list-style-type: none"> <li>• Презентація SWOT-матриці, порівняльних переваг, викликів та ризиків</li> <li>• Підготовка проекту структури стратегічних, операційних цілей та</li> </ul>	Липень



	завдань Стратегії	
	<b>Підготовка плану заходів з реалізації Стратегії (у проміжках між засіданнями РГ)</b>	Серпень
	<ul style="list-style-type: none"> <li>• Підготовка технічних завдань на проекти розвитку, які відповідають завданням Стратегії</li> <li>• Громадське обговорення Стратегії</li> </ul>	
<b>4</b>	<b>Четверте засідання Робочої групи:</b>	Вересень
	<ul style="list-style-type: none"> <li>• Відбір/коригування технічних завдань на проекти розвитку для плану реалізації Стратегії</li> <li>• Підготовка системи моніторингу Стратегії</li> </ul>	
<b>5</b>	<b>Громадське обговорення та консультації щодо плану заходів з реалізації Стратегії розвитку</b>	Жовтень
<b>6</b>	<b>Розгляд на черговій сесії місцевої ради і ухвалення Стратегії та плану заходів з її реалізації</b>	Грудень

### Етапи розроблення Стратегії:

**20 квітня 2023** року у приміщенні Варковицької сільської ради відбулося Перше засідання робочої групи з розроблення Стратегії розвитку Варковицької сільської територіальної громади на період до 2027 року. Де було розглянуто аналіз поточної ситуації та визначення перших кроків стратегічного планування:

- важливість та актуальність стратегічного планування,
- основні етапи роботи над розробкою стратегії розвитку,
- проведення соціально-економічного аналізу громади,
- опитування громадян та бізнесу,

Основою процесу розроблення Стратегії є проведення стратегічного аналізу, яким передбачено оцінку структурних, політичних, економічних та соціальних умов розвитку.

Соціально-економічний аналіз, порівняльні переваги, виклики та ризики, що враховують специфіку громади, є основою стратегічного планування, поєднуючи в собі потреби територіальної громади і шляхи розв'язання проблем.

**19 червень 2023** року у приміщенні Варковицької сільської ради відбулося Друге засідання робочої групи з розроблення Стратегії Варковицької територіальної громади на період до 2027 року. Де було розглянуто застосування даних. Формулювання Стратегії місцевого розвитку. А саме:

- результати проведеного соціально-економічного аналізу,
- результати проведеного опитування,
- розробка SWOT-аналізу,
- розробка сценаріїв розвитку громади,

- розробка стратегічного бачення.

Після аналізу ситуації проведено аналіз потенціалу громади проведено SWOT-аналіз. Робоча група визначила сильні сторони громади, можливості розвитку, слабкі сторони та зовнішні загрози.

Результати виконання цього етапу:

- соціально-економічний аналіз Варковицької територіальної громади;
- SWOT-аналіз та SWOT-матриця;
- порівняльні переваги громади, виклики та ризики.

Стратегічне бачення розвитку Варковицької ТГ - бажаний стан соціально-економічної системи у майбутньому, який може бути означений конкретною датою. Стратегічне бачення відображає стан, якого буде досягнуто в результаті реалізації Стратегії.

**19 липень 2023** року у приміщенні Варковицької сільської ради відбулося Третє засідання робочої групи з розроблення Стратегії розвитку Варковицької територіальної громади на період до 2027 року. Де було розглянуто:

- презентацію попередніх напрацювань (стратегічне бачення, SWOT-аналіз, порівняльні переваги, виклики та ризики),
- визначено стратегічних, оперативних цілей та завдань стратегії,
- оголошено про відбір ідей проєктів до Плану заходів на 2024-2027 роки з реалізації Стратегії розвитку Варковицької територіальної громади на період до 2027 року

Стратегічні цілі визначено на основі порівняльних переваг з урахуванням викликів, а також можливих перешкод і ризиків на шляху розвитку. Сформовано чітку структуру всіх елементів Стратегії – досягнення стратегічних цілей забезпечуватиме впровадження операційних цілей, які передбачають реалізацію необхідних завдань та заходів (проєктів розвитку).

**29 вересня 2023** року у приміщенні Варковицької сільської ради відбулося Четверте засідання робочої групи з розроблення Стратегії розвитку Варковицької територіальної громади на період до 2027 року. Де було розглянуто: Реалізація Стратегії місцевого розвитку. А саме:

- актуальний стан розробки Стратегії розвитку ТГ,
- попередні напрацювання (стратегічне бачення, стратегічні та операційні цілі, завдання),
- відбір/корегування технічних завдань на проєкти розвитку для Плану заходів з реалізації Стратегії,
- підготовка системи моніторингу Стратегії.

На цьому етапі розпочато процес розроблення Плану заходів на 2024-2027 роки з реалізації Стратегії розвитку Варковицької територіальної громади на період до 2027 року розглянуто та опрацьовано подані проєктні ідеї. За результатами засідань відібрано проєктні ідеї та визначено їх відповідність стратегічним, операційним цілям та завданням Стратегії – 2027.

Етап формування стратегічних та операційних цілей супроводжується також проведенням Стратегічної екологічної оцінки (оцінювання потенційних негативних впливів на довкілля від реалізації Стратегії у майбутньому), що дозволяє забезпечити досягнення екологічної збалансованості Стратегії.

*Громадське обговорення, схвалення та затвердження Стратегії.*

Матеріали до розробці Стратегії (окремі розділи, описово-аналітична частина, презентації, напрацювання, SWOT-аналіз та SWOT-матриця, порівняльні переваги, виклики та ризики, стратегічне бачення, цілі та завдання розвитку), а також проект Стратегії були представлені громадськості на засіданнях керівного комітету та робочої групи, розміщувалися на офіційному вебсайті Варковицької сільської ради у рубриці «Стратегія розвитку Варковицької громади» за посиланням: <https://varkovsr.gov.ua/stratehiya-rozvytku-varkovytskoyi-hromady>

Крім того, новини щодо розроблення Стратегії розвитку Варковицької ТГ оприлюднювалися у соціальній мережі Facebook, Телеграм.

Варковицькою сільською радою проведено громадське обговорення проекту Стратегії. Після доопрацювання стратегічний документ в установленому порядку подається на затвердження сільської ради.

## **2.1.Результати опитування заінтересованих сторін**

Підготовка стратегічного плану розвитку Варковицької ТГ розпочалась із проведення анкетування для мешканців та представників бізнесу. У червні 2023 року було оголошено про початок опитування. Крім того було запрошено активних мешканців громади прийняти участь у формуванні стратегії розвитку Варковицької територіальної громади.

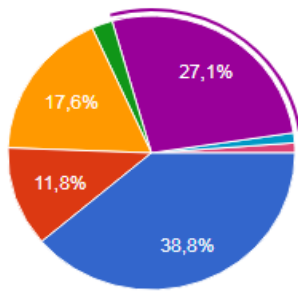
Форми для опитування громадян були розроблені у google –формі та більш зручного користування для людей похилого віку, форми були роздруковані. Анкетування було відкритим протягом місяця, тобто до 17 травня 2023 року.

Опитувальна анкета для бізнесу:  
<https://docs.google.com/forms/d/e/1FAIpQLSffQYq1f0nX9VZfuSars5LZiUe81H0JC9q3uwU4Yns9tKDRjA/viewform?usp=sharing>

Опитувальна анкета для мешканців громади:  
[https://docs.google.com/forms/d/e/1FAIpQLScRRYEb2IicT7r0HsEvIKYQ3dwjbGqc-t\\_jYgjErYNQfBWcVA/viewform?usp=sharing](https://docs.google.com/forms/d/e/1FAIpQLScRRYEb2IicT7r0HsEvIKYQ3dwjbGqc-t_jYgjErYNQfBWcVA/viewform?usp=sharing)

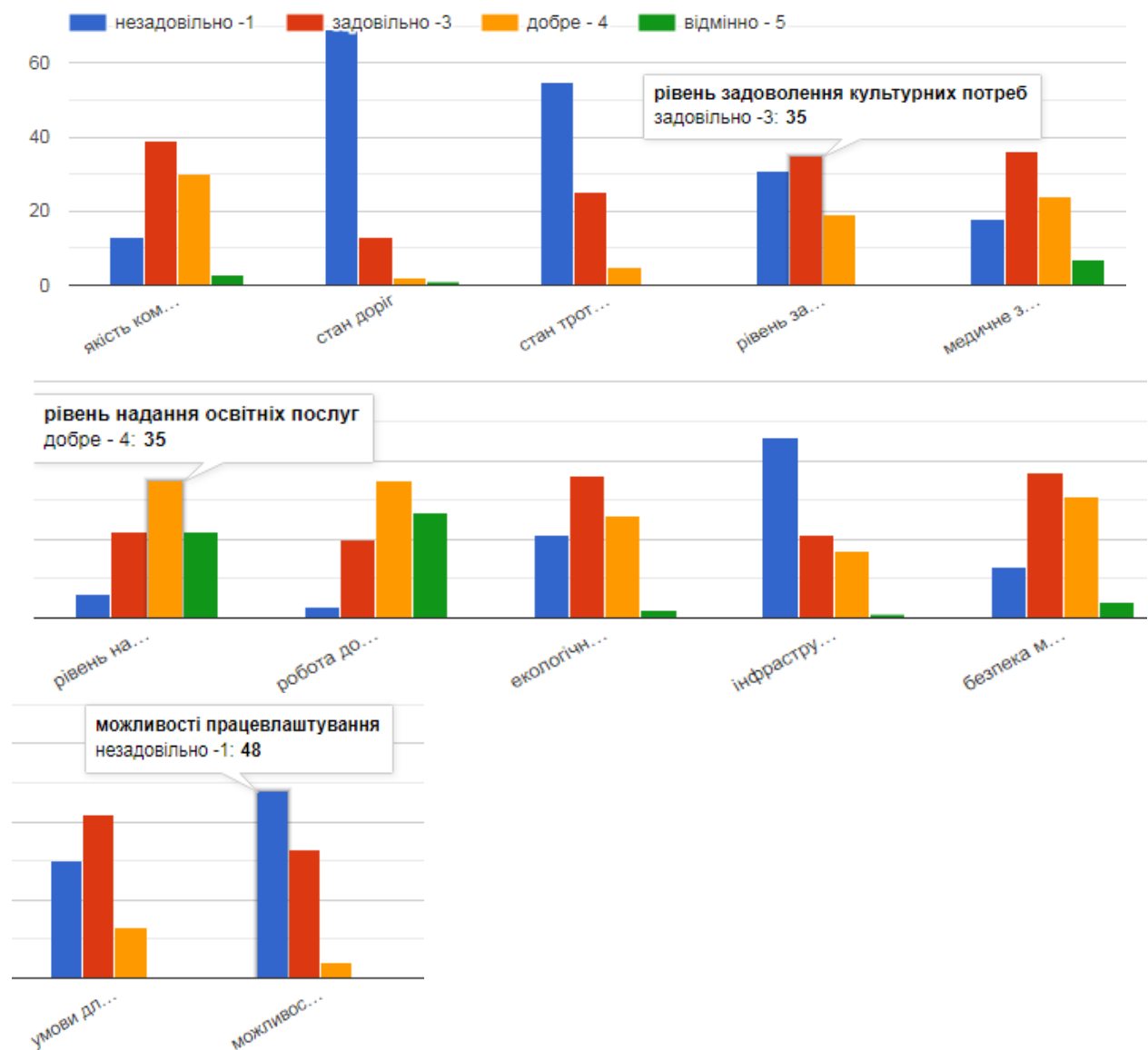
*Результати опитування громадян:*

- Яким із нижче запропонованих тверджень ви б охарактеризували свою громаду?

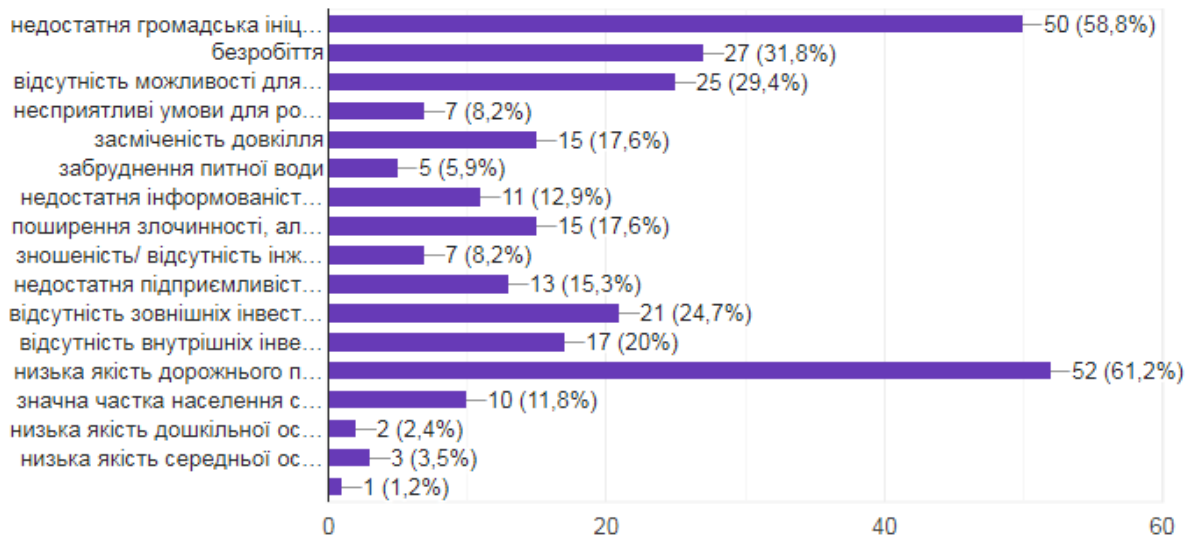


- Тут комфортно жити мені
- Я хочу, щоб тут жили мої діти
- Я просто змушений тут жити
- Тут є де і як себе реалізувати
- Тут не має перспектив для розвитку
- Я точно виїду звідси при найменшій можливості
- Я рекомендую свою громаду для проживання своїм знайомим

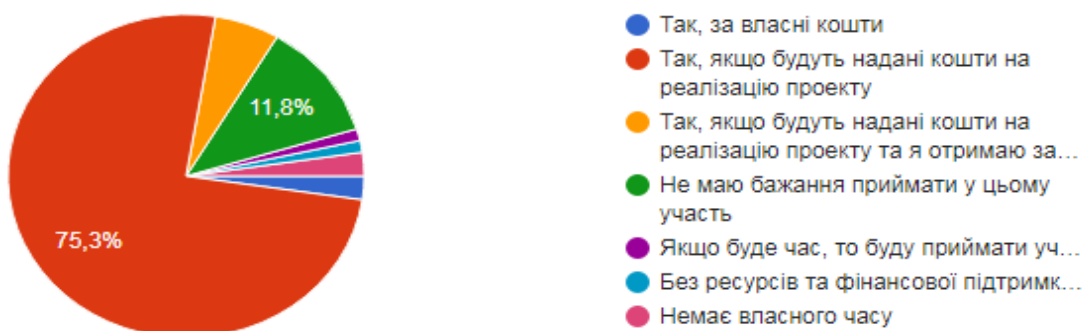
- Як би Ви оцінили рівень нинішнього стану окремих показників стану громади?



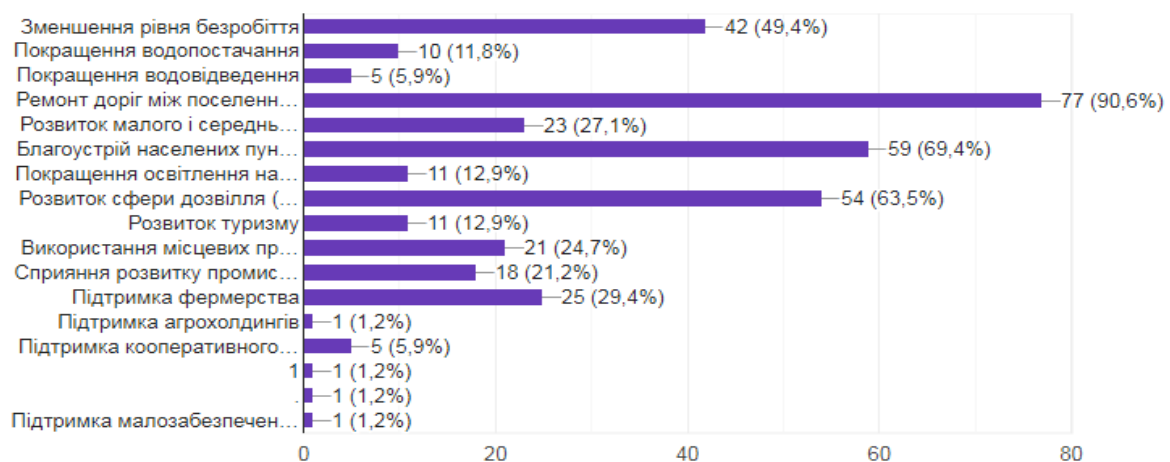
- Що на Вашу думку, заважає розвитку громади (вибрати 3 основних)?



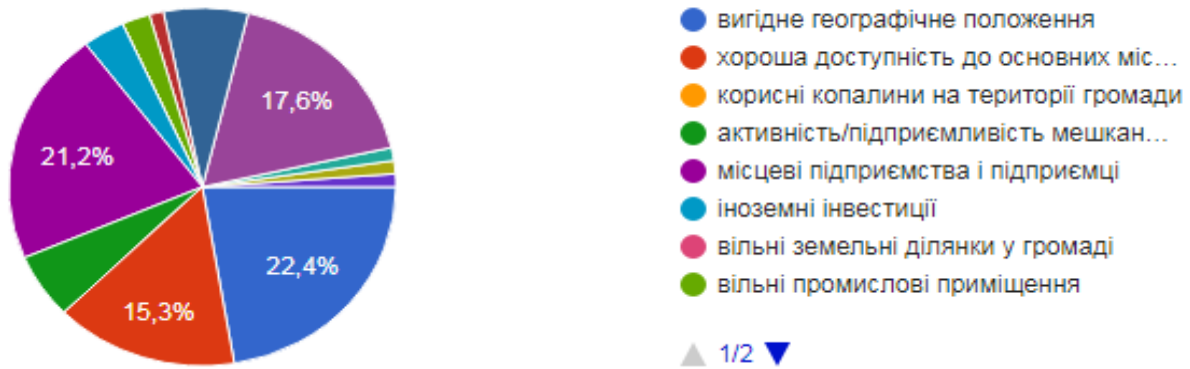
- Чи є у Вас бажання витратити власний час та сили на реалізацію проектів з підвищення рівня благоустрою Вашої громади та комфортабельності життя її мешканців (побудова дитячих майданчиків, ремонт приміщень, утилізація сміття, насадження дерев тощо)?



- Які з нижченаведених завдань необхідно реалізувати у громаді найближчим часом (оберіть 5 основних)?



- Яким є, на Вашу думку, основний ресурс громади для подальшого розвитку



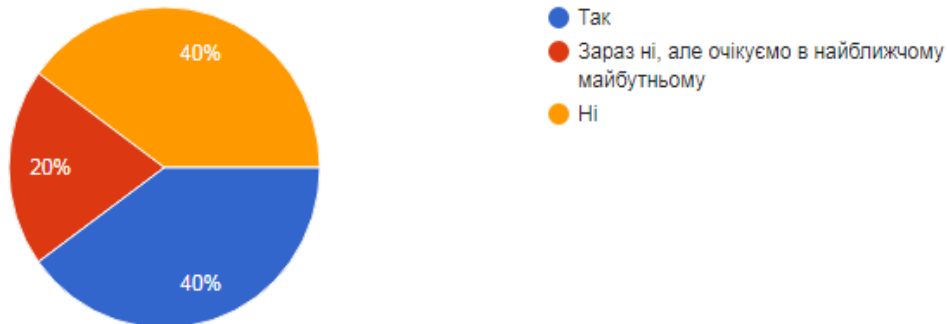
- Чи хотіли б Ви звернути увагу влади громади на якусь проблему, яку, на Вашу думку, слід вирішити першочергово?

- Ремонт доріг;
- Бродячі собаки;
- Дитячі майданчики, зони відпочинку;
- Немає де проводити культурно час для молоді;
- Відремонтувати очисну систему;
- Розвиток системи дозвілля;
- Благоустрій території;
- Використання місцевих природних ресурсів, утилізація відходів;
- Зменшення рівня безробіття;
- Спортивна інфраструктура;
- Встановлення сміттєвих баків біля шкіл та по території сіл;
- Безробіття;
- Сміття біля лісу;
- Звернути увагу на переселенців і надати їм роботу.

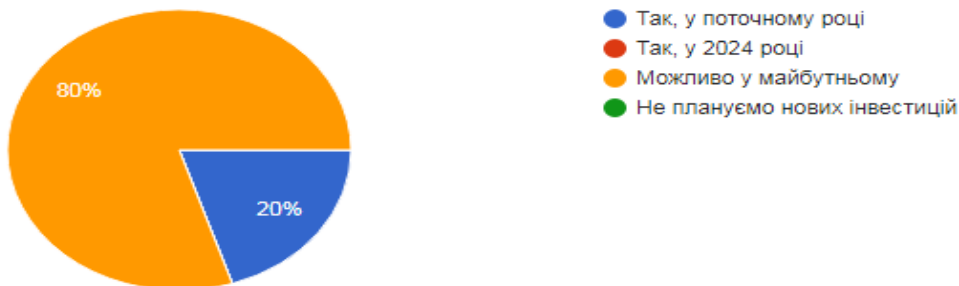
Отже, за результатами опитування мешканців громади можна зробити висновок, що не всі сфери діяльності громади знаходяться в належному стані. Особливо мешканців турбує стан дорожнього покриття у громаді, відсутність тротуарів, зупинок, благоустрій території та інше. Також важливим недоліком у громаді є не розвинена сфера дозвілля, туризму, недостатня спортивна інфраструктура. Крім того ми можемо спостерігати, що рівень безробіття у громаді постійно росте, доходи мешканців зменшуються, а від так і зменшується конкурентноздатність громади. Проблема сміття, стихійних сміттєзвалищ завжди є актуальною та важливою для першочергового вирішення. Усі отримані зауваження від громадян були проаналізовані робочою групою на черговому засіданні та враховані при формуванні стратегічного бачення розвитку Варковицької громади, визначення стратегічних та операційних цілей. Завдячуємо усім мешканцям громади, які знаходять час та беруть участь в опитуванні, засіданнях громади.

Результати опитування бізнесу:

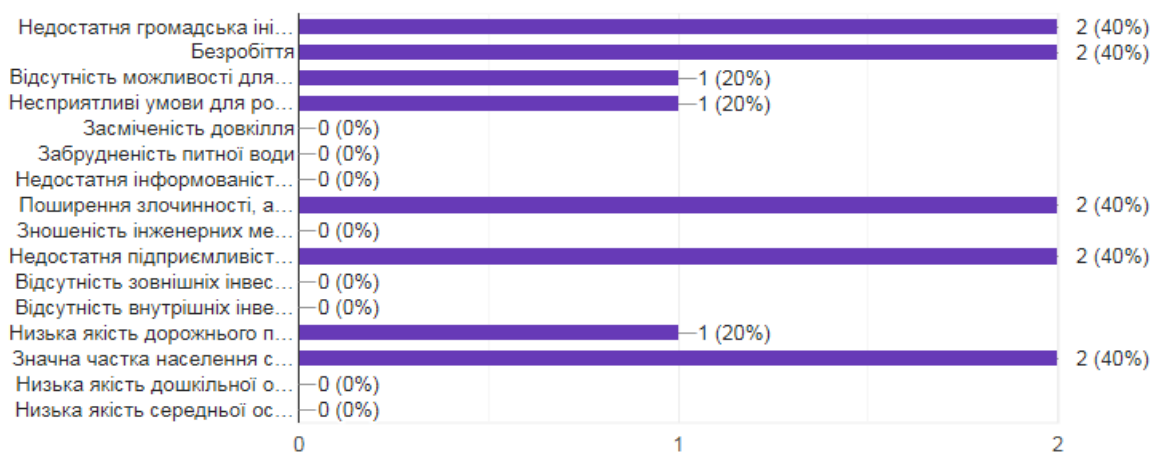
- Чи Ви відчуваєте нестачу спеціалістів певних специфічних професій, навичок персоналу, які є важливими для майбутнього розвитку Вашого підприємства?



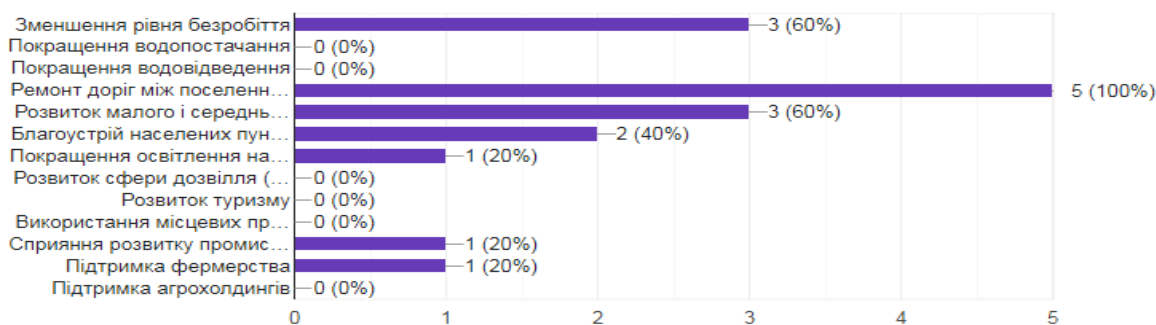
- Ви плануєте інвестувати у збільшення виробництва продукції (послуг) у громаді?



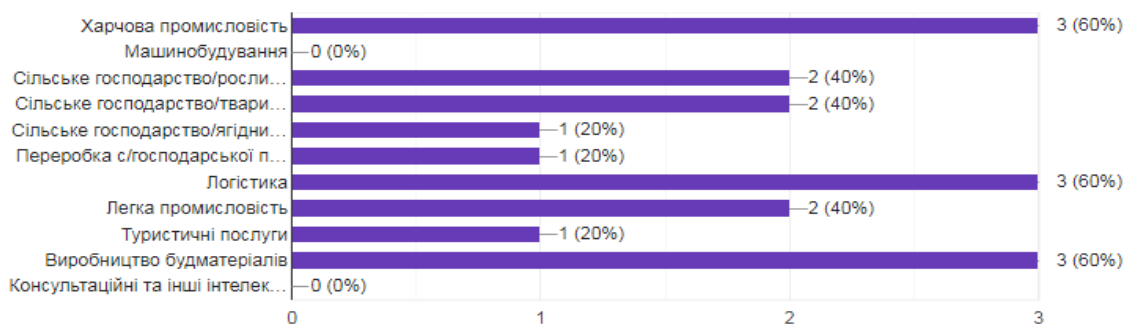
- Що, на Вашу думку, заважає розвитку громади (вибрати 3 основних)?



- Які завдання, на вашу думку, необхідно здійснити для розвитку громади (виберіть три варіанти).



- Які види економічної діяльності є, на вашу думку, пріоритетними для майбутнього розвитку громади?



Опитування бізнесу дало значно меншу інформацію, щодо їхньої думки розвитку громади, тому що в анкетуванні прийняло участь мала кількість СПД. Але всеж таки їх думка була представлена і врахована на засіданні робочої групи. На думку підприємців першочерговими питаннями для вирішення у громаді це є ремонт дорожнього покриття, зменшення рівня безробіття, благоустрій території, розвиток малого та середнього бізнесу. На думку СПД у громаді можна займатися та розвивати харчову промисловість, виробництвом будівельних матеріалів та логістикою. Думка всіх опитаних підприємців була врахована в подальших процесах розроблення Стратегії розвитку Варковицької громади.



### 3. АНАЛІТИЧНА ЧАСТИНА

#### 3.1. Історичний розвиток.

**Село Варковичі** — одне з історичних сіл Волині, в минулому містечко. Місцева легенда пояснює назву села, яке походить від жіночого імені Варвара, дружини першого власника села. Перша письмова згадка про село сягає 1545 р. Міський статус с. Варковичі мало з 1725 по 1939 рік. Село розташоване на річці Стубла, за 23 км від районного центру.

На території села знаходиться одна з історико-культурних пам'яток археології – Варковицьке городище, яке є частиною пагорбів Мізоцького кряжу.

Про час заселення цієї території свідчать археологічні знахідки. Так, виявлено було майстерню крем'яних знарядь та поховання доби міді, два поселення доби бронзи та давньоруське поселення і поховання.

У першій половині XVIст. У с. Варковичі налічувалось 50 «димів».

Найбільше до розвитку Варкович долучились представники роду Лядуховських. Основним досягненням їх було отримання селом Магдебурського права. В 1725р. польський шляхтич будує над ставом багатопверховий палац на 50 кімнат. Палац оточував канал, через який був перекинутий підйомний міст. У 1729 р. Лядуховські посприяли будівництву костелу і монастиря Бернардірів. В 1863 р. палац, майже 4627 десятин землі, фруктовий сад, броварня, бойня, 22 кам'яні лавки, трактир, два млини, перукарня, ставок перейшли у власність російського землевласника генерала Сабурова.

В кінці 19 ст. село Варковичі було типовим містечком. Тут проживало більше 2 тис. жителів. З промислових підприємств існували млин, гуральня.

У 1906р. село налічувало 245 дворів і 1537 мешканців. Згідно перепису населення в маєтку було волосне управління, міщанська управа, пошта і телеграф, однокласна школа, шпиталь і аптека, газо-моторовий млин, 12 крамниць. В 1934 р. на кошти громади в с. Варковичібуло споруджено церкву Різдва Пресвятої Богородиці. На початку XXст. Палац розпочав перетворюватись на руїни, а після I світової війни він вже не існував. За час війни село зазнало великих людських втрат. Більша частина села була знищена. У Варковицькому гетто було вбито 2494 мирних жителів – євреїв. Масовий розстріл відбувся 7 жовтня 1942р. в урочищі Піщана яма.

Варковичі відомі своїми уродженцями. Серед них – Антоній Анджейовський – відомий український ботанік, зоолог, природо охоронець, професор і письменник. Ім'я Апполенарія Вишневського, іконописця добре відоме. У Варковицькому храмі ще й досі є написані ним ікони. У церкві с. Білоберіжжя зберігаються виготовлений і розписаний ним іконостас. Онучка Апполінарія Тамара Вишневська (1919 р. н.) була відомою в Європі кінозіркою

Зараз с. Варковиці є територіальним центром Варковицької ТГ. Село займає площу 4,538 км<sup>2</sup>, з населенням 1530 чоловік. Густота населення 337,15 осіб на км<sup>2</sup>

**Село Зелений Гай (Хомут)** входить до складу Варковицького старостинського округу та займає площу 1,049 км<sup>2</sup>, з населенням 210 чоловік. Густота населення 200,2 осіб/км<sup>2</sup>

Це село знаходиться на південь від дороги Рівне –Дубно, де в правий берег р. Стубла впадає струмок під назвою Хомут. Слово «хомут» означає «круглий згин ріки».

В пам'ятках археології зазначено, що перші поселення на даній території сягають кінця III-першої половини II тис. до н. е. поселення городоцько- здовбицької культури могилянської групи X – першої половини XIст. Це низький мис правого берега р. Стубла за 0,5 км на південний захід від Варковицького городища.

У 1911 році емігрувало в Зелений Гай багато людей зі Словаччини, наприклад зі словацького села Цигелка. Наприкінці 70-рр. минулого 19 ст. поблизу Варковичів виникли чеські і польське поселення – Курдибань Варковицька і Курдибань Жорнівська. Вони прибули у наш край на запрошення уряду Олександра II. Жили компактно цілими селами (Хомут). Російський уряд чеським переселенцям надавав значні пільги: їх наділяли безкоштовно землею. Звільняли на певний час від сплати податків та військової повинності. Завдяки цьому, а також чеській працьовитості та вмінню застосовувати європейські здобутки агрономії, їхні господарства були зразковими, заможними. Чехи вперше на Волині запровадили вирощування хмелю, займались пивоварінням. У селах, де вони компактно проживали, діяли народні доми («Чеська бесіда»), шкільні товариства, інші культурологічні організації. Мешканці їх, в основному землероби й дрібні ремісники, орендували поміщицьку землю.

У 1946- 1948 рр. почалося масове переселення поляків і чехів у Польщу і Чехословаччину, а звідти до нас – українців. У селі Хомут поселилися заможні господарі – чехи. Але у зв'язку з переїздом життя їх було дуже важким.

В 1960- х роках село було переіменовано у Зелений Гай.

**Село Крилів** входить до складу Варковицького старостинського округу та займає площу 1,911 км<sup>2</sup>, з населенням 335 чоловік. Густота населення 175,3 осіб/км<sup>2</sup>.

Над р. Стублою і Старою річкою, які формували великий став, виднілося з високих місць закутане в зелень невелике село Крилів, яке в найдавніших записках передається як Хрилів.

Вперше згадка про село записана була в пам'ятках археології, як поселення на лівому березі р. Стубли. 200-300 м. на південний захід від автомобільного мосту через ріку ур. «Городи» (друга пол.. III- перша пол. II тис. до н. е., VII-Vст. До н. е., VIII-XIII ст.. н.е.), поселення на північ від села, на території колишнього хут. Радовщина ур. «Поля» (остання чверть III – перша чверть II тис. до н. е.). Також були присутні поселення східна околиця села, ур. «Городи», лівий берег р. Стубли, біля мосту шлях Львів- Київ (Остання чверть III-перша чверть II тис. до н.е., XII-V ст.. до н.е., IV-II ст.. до н. е., XI-XIII ст.), поселення 1,5 км на північний захід від мосту через р. Стубли, по шляху Рівне-Дубно, мис лівого берега ріки . ур. «Горб Коцюбинського» (VIII-XIII ст. н. е.).

Згадка про с. Крилів записана в 1605 р. На той час належало воно власникам с. Варковичі-роду Мишків. За даними 1889 р. в селі було понад 45 дворів. Тут діяли два водяні млини, три вітряки, круподерня, олійня, грабаря, вапняні й глиняні кар'єри. Село славалося будівельниками, ткачами, шевцями.

Наприкінці 70-х років 19 ст. поблизу с. Крилів виникли два поселення. Це були Курдибань Варковицький, де поселилися поляки і Курдибань Жорнівський, що став місцем поселення чехів. Слово «курди бань» з польської мови перекладається як той, хто виправляє шкіру. Назва села Курдибань походить від слова «Курдиб» - кушнір. Мешканці цих сіл були землеробами і дрібними ремісниками. Вони орендували поміщицьку землю у Сабурова з с. Варковичі.

У 1906 році село налічувало 30 дворів та 197 мешканців. У 1936 р. поселення зазначено як колонія, тобто фабричне поселення. На польській карті 1926 року села носять назву Крилів, Курдибань Варковицький та Курдибань Жорнівський. Згодом ці три села було об'єднано під єдиною назвою Крилів.

В 1944 р. після визволення від фашистів у с. Крилів було створено сільську раду, яку очолив Филімон Данилович Покотило.

**Село Сатиїв.** Там, де р. Стубелка, або Рудка, вливається до р. Стубли, де простора надрічкова низина, виросло на місці вирубаного дубового лісу невелике село Сатиїв, згадане вперше в 1465 р.

Назва села унікальна. Походить від староруського імені Сетислав. Це ім'я виражало ідею – «хай принесе славу». Найдавнішими жителями на цій території були східні слов'яни. Про це свідчать археологічні знахідки. Поселення стжижовської культури лівий берег р. Стубли, 0,5 км на захід від села та на високому березі річки в урочищі Парк- сліди давньоруського села.

Акт 1522 р. повідомляє, що майно Сатиїв, Перемилівка, Жорнів, Олибів і Дядьковичі відходять до Острозьких. У 1538 р. Беата Острозька викликається до суду з приводу спірного вирішення долі Сатиева.

У 1522 в Сатиеві був побудований великий замок, який входить до цілої системи укріплених міс, створених Констянтином Острозьким у його володіннях на південному сході Волині. Вали з чотирма бастіонами, Кургани, які знаходилися на околицях сіл Сатиїв, Дядьковичі, Жорнів, свідчать що на ці села еодноразово нападали турецькі орди. У 1618 р. при поділі між князями острозькими село припадає князю Янушу Острозькому.

З 1648 по 1654 роки Україна була охоплена полум'ям національно- визвольної війни під проводом Б. Хмельницького. Відом, що в Сатиеві і навколишніх селах було створено загони повстанців, які вели боротьбу з польськими магнатами. З архівних документів відомо. Що в 1799 році до сатиева були приписані Малі Дядьковичі і Михайлівка. У 1801 році архітектори м. Мюлер та М. Шостаковський збудували в Сатиеві палац в стилі класицизму. Це була пишна споруда з високим дахом.

До 1908 року ці «села були» володіннями графа Міочинського. Потім воно перейшло в користування пана Юзефа Богуна разом із родинними пам'ятками «Золотий сервіз» і срібло, декороване гербами, дві срібні булави оздоблені сапфірами і гранатами, 40 родинних портретів і т. д.

За даними переказами, були в Сатиеві церква Преображення Господнього, яка була побудована в 1682 р. на місці ще старішої. Під час війни в 1943р. церкву було спалено. У 1990 р. було закладено фундамент нової Свято - Преображенської церкви. Будівництво йшло коштом і працею місцевих жителів. В 1992 році церква була збудована.

Село Сатиїв є територіальним центром Сатиївського старостинського округу та займає площу 3,243 км<sup>2</sup>, з населенням 696 чоловік. Густота населення 214,61 осіб/км<sup>2</sup>

**Село Олибів** входить до складу Сатиївського старостинського округу та займає площу 1,746 км<sup>2</sup>, з населенням 184 чоловік. Густота населення 105,38 осіб/км<sup>2</sup>.

У низині лівого берега р. Стубли, при дорозі на Жорнів і Сатиїв, розміщено село Олибів. Археологічні знахідки свідчать про давність даного населеного пункту. Так було знайдено поселення стжижовської культури та давньоруське ур. «Круглик» (XVIII-XVI ст..до н.е.), майстерня доби ранньої бронзи північна околиця (XVIII-XVI ст. до н. е.), поселення черняхівської культури північно-західна околиця.

Перші звістки про дане село маємо з 1465 року. Тоді вже існувало й прізвище від імені цього село – Олибівський. Акт 1478 року називає «Олибово» як присілок Сатиева, належний Острозьким. У грамоті 1522 року підкреслюється значення Озлієва як присілка, що переходить разом з Перемилівською, Жорнівкою, Дядьковичами та Сатиява у власність беати Острозької.

З аписи XVII – XVIII століть трактують олибово як самостійне село. На той час там нараховувалось понад 40 дворів та понад 600 жителів. У селі був водяний млин, два вітряки, смолярня, кар'єри, де брали глину, вапняк, камінь. В Олибові славилися ставки, де, крім риби, масово ловили раків. Тут добре було розвинуте ткацтво, бортництво.

Назва Олибів унікальна. Вона ніде більше не засвічена. Нема сумніву, що Олибів приховує осоову назву Олиб. Про Олибів і суміжні поселення є легенда. За незапам'ятних часів над р. Стублюю поселився відставний воїн «Сатий». Мав він чотирьох синів, які допомагали батькові. Сатий розжився, а сини росли й невдовзі завели свої сім'ї. спочатку жили всі мирно, але згодом звелів він синам поселитися в інші околиці міста. Сини виконали волю батька й заснували сво двори. Найстарший Жорн відійшов на південь, а три молодші: Перемил, Дедько і Олиб – на північ. Потім ці місця стали заселяти інші люди, і так утворилися три поселення, названі по імені перших поселенців – Жорнів, Перемилівка, Дядьковичі і Олибів.

До Олибова відносилися три хутори. На південний захід від села основана була Зинівка. Десь на початку ХІХ ст. тут поселився лісник Зинь, тобто Зіновій. Пізніше виріс невеликий хутір Лісничівка. У напрямку горба, де люди брали для господарчих потреб коричневу (червону) глину, засновано було осаду – Красна Гора.

Період війн і революцій не обминув село Олибів. Це був час темряви, нужд, переслідувань і безправ'я простого народу.

**Село Жорнів** – дуже старе поселення. Тут знаходилась стоянка, яка датується 35 тис. років тому. В околицях села археологами знайдено залишки поселень городоцько – здовбицької та могилянської групи поселень, початку доби заліза та давньоруське селище.

На високій горі у північній частині городища, крім значної кількості давньоруського матеріалу, зустрічаються пам'ятки пізньотрипільської культури. За 2 км на північному схилі села – давній курган. Лежить село за 7 км. На північ від с. Варковичі.

Колись с. Жорнів було центром волості на 6 сіл. З Замкової гори (278м.), оточене садами мало воно дуже прекрасний вигляд.

Перші письмові згадки є в акті архіву Сангушків в 1522р.

За реестром Луцького повіту в 1563 р. містечко Жорново було власністю поміщиці Марини Ключко. Пізніше в 1570р. Жорново належало до Острога. В 1867 р. на кошти поміщика Молодецького та місцевих прихожан було побудовано дерев'яний храм. У 1890 р. під час маневрів двох військових окупантів, в с. Жорново побував цар Олександр ІІІ. Існує припущення, що в зв'язку з цією подією у 1897 р. була збудована в селі капличка. У 1906 році в селі налічувалось 76 дворів, де мешкало 503 жителі. На території села знаходиться цегляна споруда «Стовб». За переказами, на верхівці споруди був металевий орел, а під стовпом козацьке поховання. Офіційне походження споруди не відоме, але поблизу знаходили монети із зображенням козака на коні.

Село Жорнів входить до складу Сатіївського старостинського округу та займає площу 2,22 км<sup>2</sup>, з населенням 414 чоловік. Густина населення 186,5 осіб на 1 км<sup>2</sup>.

**Село Дядьковичі** входить до складу Сатіївського старостинського округу та займає площу 1,043 км<sup>2</sup>, з населенням 146 чоловік. Густина населення 140 осіб/км<sup>2</sup>.

Дещо північніше від Сатієва, при річці Стублі, розмістилося останнє в цій частині дубенського району село Дядьковичі. Про давність даного поселення свідчать археологічні знахідки на цій території. Так було виявлено поселення 0,3 км на південний схід від села. Мис першої надзаплавної тераси лівого берега с. Стубла. Датування Остання чверть ІІІ-перша чверть ІІ тис. до н.е., XV-ІІІ ст. до н. е. Наявне також поселення стжижовської та тшиненцько-комарівської культури 1,5 км на південний схід, ур. «Панське», два миса першої надзаплавної тераси лівого берега р. Стубли. Друга чверть ІІ тис. до н.е., XV- ІІІ ст. до н.е.

До 1939 року іменувалося воно як Малі Дядьковичі, відповідно до Дядькович (Великих), які є в сусідньому Рівненському районі.

Уперше про село Дядьковичі сказано в акті 1522 року, як про присілок Сатієва, належний тоді князям Острозьким. Акт 1606 року засвідчує, що на греблі Дядьковський села Сатієва спіймали втікачів. Малі Дядьковичі в записках згадуються рідко, натомість Великі Дядьковичі, де був волосний центр, починаючи з 1467 року, документуються часто.

Назва села належить до старовинних утворень на «овичі», для вираження приналежності поселення людині, що була представником колишнього роду. Можливо, засновниками малих Дядькович були вихідці з суміжних Дядькович (Великих).

**Село Маяки** входить до складу Сатіївського старостинського округу та займає площу 0,25 км<sup>2</sup>, з населенням 19 чоловік. Густота населення 76 осіб/км<sup>2</sup>.

Про давність даного села свідчать знайдені археологічні знахідки: поселення північно - західна окраїна села. IX-VII тис. до н. е., XV-XIII ст. до н. е. та поселення 1,2 км на південний захід від села, уздовж середньої частини схилу лівого берега р. Стубли, ур. «Жолоби». XV-XII ст. до н.е.

До вищезгаданих Дядькович відносилося село Михайлівка, що знаходиться над притокою річки Стубли. В 60-х роках минулого століття воно було перейменоване на Маяки. Про нього згадують акти кінця XIXст. Його ім'я пов'язано було з іменем Михайло – «рівний Богові». Крім того, були хутори Міжгірне і Ульяновка.

**Село Озеряни** є територіальним центром Озерянського старостинського округу та займає площу 2,852км<sup>2</sup> з населенням 679 чоловік. Густота 238,1 осіб/км<sup>2</sup>.

В низовині, серед озер, при річці Рапатовій неподалік залізниці розкинулося на великій площі старовинне село з назвою Озеряни. Про давні поселення на цій території нічого не відомо. Вперше в письмових пам'ятках село згадується у 1386 році, коли польський король Ягайло і великий литовський князь Вітовт дарують князю Федору Острозькому місто Остріг і належні йому села. Серед них згадується і прилісок Озеряни. В 1464 р. село називається «Озаряни». В польський джерелах село називається «Езофани» і зазначається, що це чеська колонія. На картах 18-19 ст. фігурує назва «Озеряни». Під кінець 18 ст. в селі нараховувалось 47 дворів та понад 600 жителів. Цікавим є той факт, що у селі жило тільки декілька сімей українців. Більшість населення становить євреї. Історія не зазначила, коли саме євреї поселилися в селі, але старожили вважають, що це відбулося наприкінці 19 ст. коли була прокладена залізниця Здолбунів – Дубно. На той час станція була вузловою.

В 40 – х роках 20 ст. в селі було багато єврейських крамниць. Багаті євреї продавали ліс, вугілля, займалися залізничними перевезеннями. На той час в селі були: 2 млини, 2 олійниці,миловарня, 2 пекарні, пожежна, пошта, синагога, жандармський постерунок.

Були в селі чеські осадники, так їх тоді називали. Переважно це були військові, які пішли у відставку і яким польський уряд виділяв землю поблизу села. В селі проживав пан Геліс (англієць) з дружиною і трьома дітьми. Мав він прекрасний будинок з колонами, який був оточений великим садом та виноградниками. На території маєтку був парк з алеями, що спускалися до двох озер. На початку війни маєток було зруйновано.

Багато сліз і горя принесла війна. В жовтні 1942 року всіх євреїв (1200 чоловік) було знищено у Піщаній ямі с. Варковичі.

Неподалік Озерян був колись хутір Рапатів, звідти бере початок однойменна річка. Після війни чехи з хутора виїхали на батьківщину. Хутір став пустим. В 1947 р. в Озеряни переселилися українці з Польщі. Вони й заселили хати – пустки. Зараз хутір Рапатово майже зник.

В післявоєнні роки село стало розбудовуватися. До 1991 р. в селі не було своєї церкви і кладовища. У 1993 р. закладено було Камінь під будівництво храму Покрови Божої Матері.в

1995 р. розпочато було регулярні богослужіння. Зараз в селі височіє прекрасний храм. Це гордість і окраса села Озеряни.

Неподалік від села є об'єкт природно-заповідного фонду Рівненської області – ентомологічний заказник місцевого значення. Площа його 3 га. Статус надано згідно з рішенням облвиконкому від 22.11.1983 року № 343 (зміни згідно з рішенням облвиконкому від 18.06.1991 року № 98). Перебуває у віданні Озерянської сільської ради.

Статус надано з метою збереження місць розмноження диких комах — джмелів, бджіл-запилувачів.

**Село Квітневе** входить до складу Озерянського старостинського округу та займає площу 2,094 км<sup>2</sup> з населенням 557 чоловік. Густота 265,99 осіб/км<sup>2</sup>.

Там, де стрімка р. Соча впадає до р. шви дівки, притоки Усті, на просторій низовині розкинулося старовинне село Конюшки. Найдавніша назва села звучала Конюхи, де скрите прізвище Конюський. В акті 1458 року засвідчено про купівлю у пана Чуско даного села. Поминаючи численні згадки «Конюхів» у XVIст., зазначено, що з початку 18 ст. село починає іменуватися Конюшки. В 1753 р. дане село отримав князь Станіслав Любомирський. З 1889 р. це село купив Острозький Іван Васильович.

Переважна частина населення села займалася землеробством. Сіяли жито, пшеницю, овес, ячмінь, горох, а також вирощували льон. Величезні масиви, що були під вигонами в той час, давали змогу займатися скотарством. Розводили в Конюшках велику рогату худобу, коней, а також були в господарстві вівці, кози і свійська птиця.

Чинне місце займали в житті селян різні види ремесел. Зокрема, ткацтво, що давало змогу кожній родині мати просте полотно, рушники, рядна, скатертини. Серед майстрів – умільців була поширена швацька справа, ремесло чоботарів, теслярів, ковалів, пічників.

Історія села, як і інших сіл, тісно пов'язана з духовним життям жителів села, тобто з історією розвитку церкви. Адже, церква в селі, була єдиним місцем, де люди духовно очищалися, набиралися сил. У 1789 р. прихожани побудували в селі церкву Святого Великомученика Дмитрія. Церква була деревяною, з такою ж дзвіницею. Побудована вона була на пожертви людей на місці колишнього старого кладовища.

У 1867 році в селі нараховувалося 43 двори і 328 прихожан. На подвір'ї біля церкви, стоять пам'ятні хрести. Це могили козаків. Не достатньо відомостей про життя козаків на території села, проте як пам'ять про них є два пагорби, які до сьогодні люди називають Козакові гори.

На початку ХХст. У селі було два магазини, кузня. Біля старого ставка був водяний млин. На території села було багато конюшень. В 1967 році село перейменовано у Квітневе.

**Село Копани** входить до складу Озерянського старостинського округу та займає площу 1,207 км<sup>2</sup>, з населенням 204 чоловік. Густота населення 169 осіб/км<sup>2</sup>

**Село Нагірне** входить до складу Озерянського старостинського округу та займає площу 1,214 км<sup>2</sup> з населенням 209 чоловік. Густота 172,2 осіб/км<sup>2</sup>.

Колишня назва сіл Копани та Нагірне була Ульбарів.

Над річкою Швидівкою, притокою р. Усті, при залізничній колії, на гористій місцевості розкинулося єдине з такою назвою село Ульбарів. Уперше про нього побічно згадується в 1458 році в Акті, де записано, що пан Чуско продає пану Дробишу село «Олбиревець». З 17 ст. є поодинокі згадки про «Волбаров». Останнє засвідчує акт 1753 р. як «даровизну» Станіславу Любомирському. В селі було два невеликі ставки і два млини. Ними користувалися євреї. Був вітряний млин, що належав чехові Грацецькому. Дворів було 54.

За даними 1889 р. в Ульбарові було 55 дворів і 460 прихожан, чехів та українців 556 душ. Церква Святого Апостола Луки збудована була в 1869 році на кошти прихожан та поміщика Михайла Мясковського.

У 1906 році село *Ульбарів* налічувало дворів 102, мешканців 855.

За своє довге існування Ульбарів породив немало назв дрібних об'єктів, хуторів – Загребля, Чугунка, Гайки (джерело), Довга гора, Майдан.

На південний захід від Ульбарова (Нагірного до 1940 р. – Ульбарів Перший) під кінець ХІХст. (1878-1880 роки) переселенці з Чехословаччини заснували ще один Ульбарів – Чеський або Ульбарів Другий (до 1940р.), тепер Копани. Останнє очевидно від урочища Копани – місце, де копали глину.

Село розташоване на лівому березі р. Швидівка. З археологічних даних відомо, що це була колись стоянка пізньопалеолітичного поселення ранньозалізного часу. Місце розташування поселення було на 200м. на північний захід від станції Ульбарів, ХІІІ-ІХтис. до н.е.

Назва села Нагірне, скоріше усього, символізує гористу місцевість.

### **3.2. Географічне розташування.**

Варковицька сільська громада — територіальна громада в Україні, в південно західній частині Рівненської області, Дубенського району.

Адміністративний центр — с. Варковичі. Площа Варковицької територіальної громади: 148.2 км<sup>2</sup>. Чисельність населення громади: 5081 осіб. Варковицька сільська територіальна громада утворена 20 листопада 2020 року, шляхом об'єднання трьох сільських рад. А саме: Озерянської, Варковицької, Сатиївської рад та має в своєму складі 12 населених пунктів: Варковичі, Зелений Гай, Крилів, Сатиїв, Жорнів, Олибів, Маяки, Дядьковичі, Озеряни, Квітневе, Копани, Нагірне.

Координати територіального центру громади с. Варковичі: 50°28'26" пн. ш. 25°58'21" сх. д.

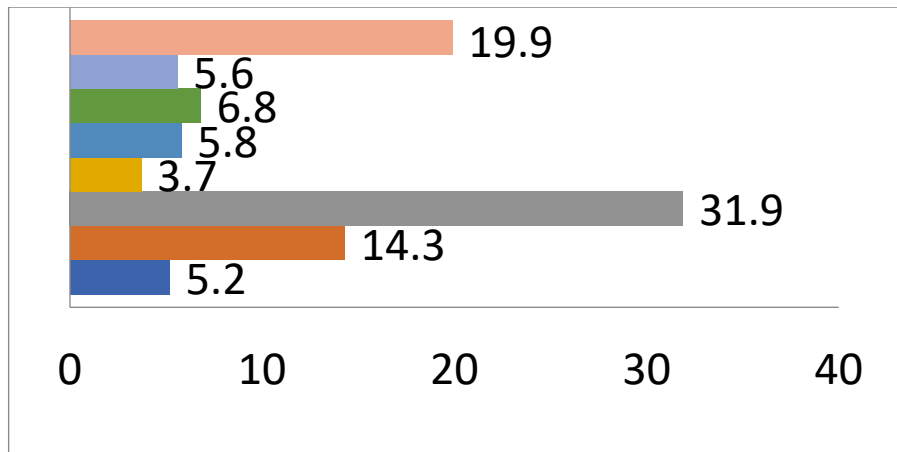
Висота над рівнем моря: 218 м. Річки: р. Стубла, р. Устя

Поверхність району складає собою рівнину. Середні абсолютні відмітки знижуються у північно-східному напрямку

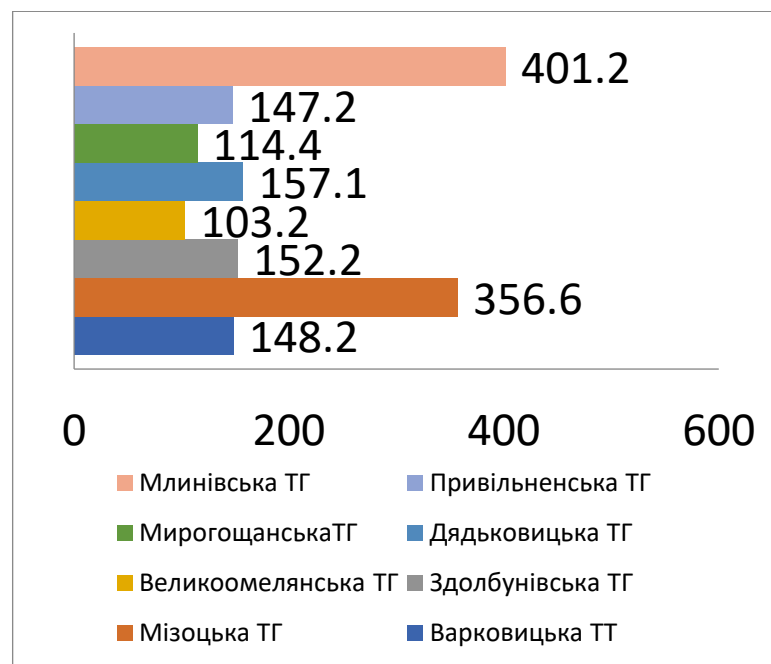
Варковицька ТГ межує:

- на півночі Млинівська, Дядьковицька громади;
- на сході Великоомелянська, Здолбунівська громади;
- на півдні Мізоцька, Мирогощанська громади;
- на заході Привільненська громада.

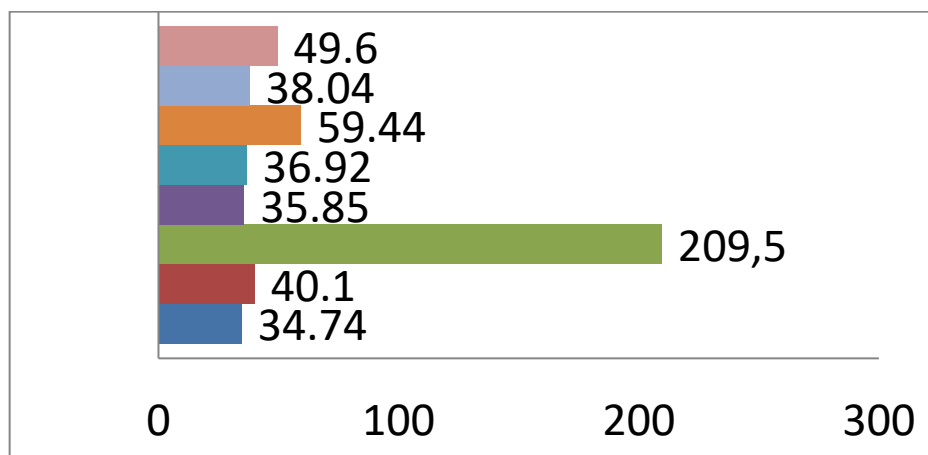
*Порівняння за кількістю мешканців (тис.осіб)*



Порівняння за площею (км²)



Порівняння за густрою населення осіб на км²





Таблиця 1. Порівняння громади, району, області

Регіони	Площа, км <sup>2</sup>	Площа у % до загальної площі/району/області	Населення	Населення у % до загального населення/району/області	Густина населення осіб/км <sup>2</sup>
Громада	148,2	4,5	5081	3	34,22
Район	3 300	16,45	169520	14,7	51,37
Область	20 050		1156190		57,67

Таблиця 2. Густина населених пунктів Варковицької ТГ

Назва населеного пункту	Площа населеного пункту ,га/ км <sup>2</sup>	Густина населеного пункту осіб на км <sup>2</sup>
Озеряни	285,2/2,852	238,1
Нагірне	121,4/1,214	172,2
копани	120,7/1,207	169
Квітневе	209,4/2,094	265,99
Крилів	191,1/1,911	175,3
Варковичі	453,8/4,538	337,15
Зелений Гай	104,9/1,049	200,2
олибів	174,6/1,746	105,38
Сатиїв	324,3/3,243	214,61
Дядьковичі	104,3/1,043	140
Жорнів	222/2,22	186,5
Маяки	25,8/0,25	76
<b>разом</b>	<b>23,367 км<sup>2</sup></b>	<b>Середня густина населених пунктів 221,8</b>

### 3.3. Природно-ресурсний потенціал.

#### Землі

Територія громади становить 14824 га. (4,5% Дубенського району), з них сільськогосподарські землі 11664,02 га. (79,46% від загальної площі громади, з них землі запасу та землі не надані у власність та постійне користування 762,8 га. (5,2%)), землі

лісогосподарств 2024,35 га. (13,79%), забудовані землі 815,2 га. (5,55%), водний фонд 274,94 га. (1,9%), заповідні землі 3 га. (0,02%) інші землі 42,49 га

Таблиця 3. Структура земельного фонду Рівненської області за основними видами угідь та функціональним використанням

Тип земельних площ	Рівненська область. Площа, га	Варковицька ТГ.га.	Співвідношення земель на території громади до земельного фонду Рівненської області.
Сільськогосподарські землі	958000	11664,02	1,2
Ліси та інші лісовкриті площі	805800	2024,35	0,3
Відкриті землі без рослинного покриву	31900	-	
Відкриті заболочені землі	106600	-	
Води	43200	274,94	0,6
Забудовані землі	59600	815,2	1,3
<b>Всього:</b>	<b>2005100</b>	<b>14824</b>	<b>0,7</b>

Ґрунтовий покрив Рівненської області неоднорідний. Найбільш поширені дерново-підзолисті, опідзолені, дернові, торфові та торфоболотні ґрунти. Дерново-підзолисті, характерні для Полісся. Південь Полісся представляють дернові та торфоболотні ґрунти. На лісах Волинського плато сформувались світло-сірі ґрунти і опідзолені чорноземи, які майже всі розорані.

*Картосхема еколого-агрохімічної оцінки ґрунтів орних земель Варковицької громади*

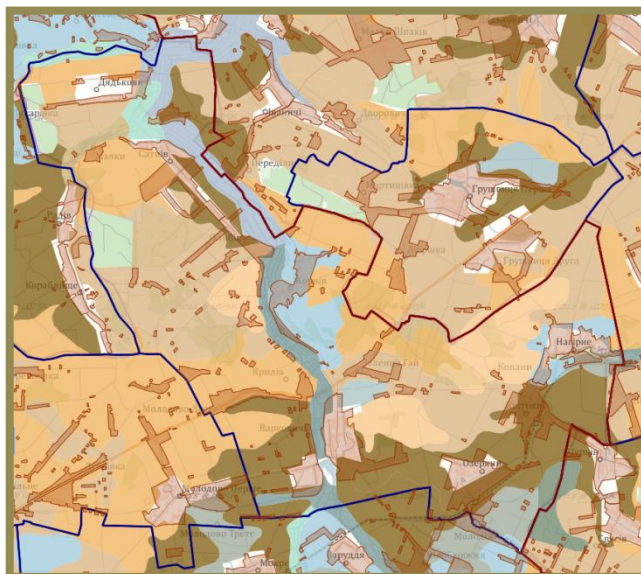










Довідково: ґрунти з балом від 30 до 40 оцінюються як низької якості, а від 43 до 49 – середньої якості (задовільні ґрунти).

За якісною оцінкою обстежені ґрунти в розрізі районів зони Полісся мають еколого-агрохімічний бал від 31 до 35, а зони лісостепу – від 38 до 47. У зоні лісостепу найвищий еколого-агрохімічний бал у Млинівському (46) та Гоцанському районах (47), найнижчий – у Радивилівському (38) та Рівненському – (40) районах.

**Варковицька громада** має середній еколого-агрохімічний бал (44), що сприяє розвитку багатопрофільного сільського господарства

#### *Ґрунти на території Варковицької громади*



-  Ясно-сірі опідзолені ґрунти| Чорноземи неглибокі слабогумусовані
-  Сірі опідзолені ґрунти| Темно-сірі опідзолені ґрунти
-  Темно-сірі опідзолені ґрунти
-  Чорноземи опідзолені
-  Чорноземи неглибокі слабогумусовані Темно-сірі опідзолені ґрунти Чорноземи опідзолені
-  Болотні ґрунти
-  Торфовища низинні
-  Торфово-болотні ґрунти



Чорноземно-лучні ґрунти



Лучно-чорноземні ґрунти

### Клімат.

Засухи, надмірне зволоження, вітри, сонячні дні – все, що дасть інформацію про переваги чи обмеження у розвитку.

Клімат помірно континентальний, із вологим і теплим літом та м'якою зимою. Середня температура січня  $-5^{\circ}\text{C}$ , липня  $+18^{\circ}\text{C}$ . КІЛЬКІСТЬ СОНЯЧНИХ ДНІВ У РОЦІ – 70.

Клімат помірно континентальний: м'яка зима з частими відлигами, тепле літо, середньорічна кількість опадів – 600-700 мм. Зима настає наприкінці листопада, а стійкий сніговий покрив утворюється в останні дні грудня - першій декаді січня. Літо, що приходить наприкінці травня, триває до вересня. Це період найвищих температур повітря і ґрунту, опадів, дозрівання врожаю. Ясна, прохолодна ранньоосіння погода встановлюється на початку вересня.

Таблиця 4. Клімат на території Варковицької ТГ

№ п/п	Назва показників	Одиниця виміру	Значення	Дата
1	Температура повітря:	градус		
	середньорічна		9,9°	
	абсолютна максимальна		36,0	
	абсолютна мінімальна		-18,5	
2	Кількість опадів за рік	мм	459	
3	Тривалість вегетативного періоду	днів	259	
4	Останні заморозки весною			4,05
5	Перші заморозки восени			2,10
6	Середня дата замерзання рік			4.12
7	Середня дата початку паводку			3.03
8	Сніговий покрив			
	Товщина	см	7	
	Час появи			1,01
	Час танення в лісі			13.03
9	Глибина промерзання ґрунту	см	7-9	

10	Напрямок переважаючих вітрів по сезонам:			
	зима	румб	Пн,ПнЗ	
	весна		ПдСх	
	літо		З,ПнЗ	
	осінь		ПнЗ,Пн	
11	Середня швидкість переважаючих вітрів по сезонам:			
	зима	м/сек	9,4	
	весна		10,6	
	літо		9,7	
	осінь		8,3	
12	Відносна вологість повітря	%	73	

### Водний фонд Варковицької громади

Таблиця 5. Опис гідро мережі Рівненської області

Площа земель, зайнятих водними об'єктами, км <sup>2</sup>	1 439,25
Довжина берегової лінії річок і водойм, км	50 746,69

**Водний фонд** громади становить 274,94 га. та складається із 12 ставків та 10 річок та струмків.

Громадою протікає з півночі на південь **річка Стубелка (Стубла)** 20,2км., яка бере початок в с. Білашів Здолбунівського р-ну та впадає р. Горинь. Загальна протяжність річки Стубелка - 86 км. В східній частині **річка Устя- Спасівська** 6,7км, яка бере початок біля с.Спасів Здолбунівського р-ну та впадає в річку Устя. Загальна протяжність річки Устя - 68 км.

Річки області належать до басейну Прип'яті і живляться, в основному, за рахунок талих снігових вод, у меншій мірі – ґрунтових вод та атмосферних опадів. Найбільші з них – Стир з притокою Іква, Ствига з притокою Льва, Горинь та її притока Случ. Основний напрямок течії річок області – з півдня на північ – зумовлений загальним зниженням території від Волинського лесового плато до Поліської низовини.

#### Струмки:

- Струмок без назви (Розинка), ліва притока р.Стубелка 0,7 км;
- Струмок без назви (Хомут), ліва притока р.Стубелка 2,2 км;

- Струмок без назви (Бичок), ліва притока р.Стубелка 2,6 км;
- Струмок Іванівка, ліва притока р. Устя Спасівська 3,5 км;
- Струмок Репівка, ліва притока струмка Іванівка 2,6 км;
- Струмок Рапатівка, ліва притока струмка Іванівка 1,3 км;
- Струмок без назви (Баран), ліва притока р.Стубелка 3,9 км;
- Струмок без назви (Дядьчик), ліва притока р.Стубелка 0,7 км.

Таблиця 6. Ставки Варковицької ТГ

№	Назва об'єкту	Місце знаходження  Координати по центру водного об'єкта (широта, довгота)	Площа, га	Орендар водного об'єкта	Об'єм при НІР (для озер – при природному рівні), тис.куб.м
1	Ставок біля с. Нагірне (Копани)	50.497444, 26.071846	9,82	ПП Мартинюк С.Ю.	87,32
2	Ставок біля с. Квітневе	50.479278, 26.063879	2,16	відсутній	24,2
3	Ставок в с. Озеряни	50.464330, 26.029502	1,6	відсутній	9,6
4	Ставок розташований біля с.Варковичі	50.466783, 25.967131	37,7000	Булик В.Б.	562,0
5	2 ставки біля с. Зелений Гай	50.491326, 25.983839 50.494242, 25.964806	7,38 (ставка №1 – 4,23; ставка №2 – 3,15)	Парфенюк Т.Г.	71,41 (ставка №1 – 42,74; ставка №2 – 28,67)
6	Ставок біля с. Жорнів	50.515795, 25.938010	4,58	ФГ «Стубла»	36,6
7	Ставок біля с. Маяки	50.562279, 25.853455	40,8	ТЗОВ «Спеціалізоване господарство «Шандори»	448,8
8	Ставок біля с.Сатиїв	50.567158, 25.868513	2,6974	Стасюк О.М.	32,4
9	Ставок біля с.Маяки	50.553687, 25.849147	Загальна – 16,07, в межах сільської ради 12,8454	Торгун О.В.	Загальна – 145,41, в межах сільської ради 116,18
10	Ставок біля с.Дядьковичі	50.589925, 25.847988	4,4	ФГ «Тихе»	26,8
11	Ставок біля с.Дядьковичі	50.587953, 25.833954	15,23	відсутній	137,0

12	Ставок в с.Сатіїв	50.564856, 25.887581	1,7	відсутній	15,3
----	-------------------	----------------------	-----	-----------	------

**Заповідні землі** знаходяться за межами села Озеряни Ентомологічний заказник місцевого значення “Озерянський” та становить 3 га.

**Лісовий фонд** громади становить 2024,35 га та складається із чагарників (13,82 га) та лісових земель (2010,53га), які підпорядковуються:

ДП “Дубенське лісове господарство” Мирогощанське лісництво 456,8 га;

ДП ”Млинівльке лісове господарство” 743,3 га;

ССВК “Лісовик” 765,5 га;

Сінокоси 248,6 га. Пасовища 577,1 га

### **Корисні копалини Варковицької ТГ**

Мінерально-сировинна база області складається з корисних копалин паливно-енергетичного напрямку (торф), дорогоцінного каменю (бурштин), базальтової сировини для виробництва мінеральної вати та волокна, сировини для виробництва будівельних матеріалів (сировина цементна, скляна, крейда будівельна, камінь будівельний тощо), прісних та мінеральних підземних вод.

Гідрологічно Рівненщина знаходиться у районі трьох артезіанських басейнів підземних вод: Волино-Подільського, Прип'ятського та Українського басейну тріщинуватих вод. Прогнозні ресурси підземних вод області оцінюються 1314,9 млн. м<sup>3</sup>/рік. Затверджені запаси підземних вод – 165,7 млн. м<sup>3</sup>/рік.

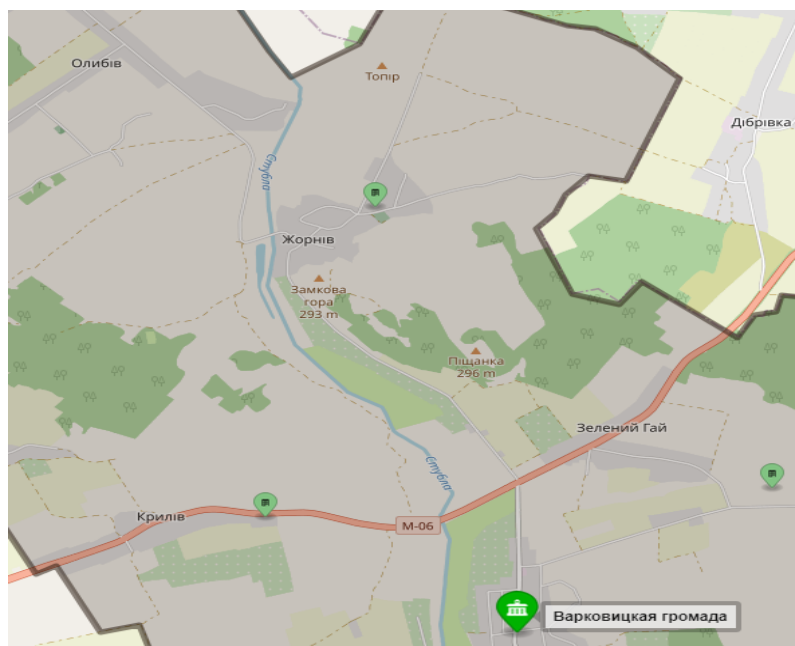
*Дядьковичі* Ступінь промислового освоєння: Перспективні для розвідки . Корисна копалина: Торф

Галузь застосування: Сировина паливно-енергетична

*Варковичі* Ступінь промислового освоєння: Родовища, що розвідуються Корисна копалина: Пісок , Вапняк

Галузь застосування: Камінь будівельний , Камінь пиляльний. Сировина для бутового каменю та щебеню, Сировина для рекультивації. Назва об'єкта обліку: Родовище Варковицьке оренда ФГ ДІЛ

### **Гори та городища Варковицької громади**



### **Жорнівське городище - гора Замкова 293 м.**

Жорнівське городище – колись потужна фортеця з воїнами-дружинниками, яку сьогодні поступово знищує діючий кар'єр.

Статус: пам'ятка археології місцевого значення

Розташування: Рівненська область, Варковицька територіальна громада, с.Жорнів

Координати: 50.51429, 25.94569

Відстань до м. Рівне автомобільними шляхами - 30,1 км

Жорнівське городище розташоване поблизу траси Рівне-Львів у середній течії річки Стубли, навпроти Варковицького городища.

Жорнівське городище – це залишки потужної середньовічної фортеці зі складною системою оборони. Проте близько 50% площі городища вже знищено, адже на його території видобувають піщанистий вапняк.

У 1986–1987 рр. тут були проведені рятівні охоронні розкопки археологічною експедицією Рівненського обласного краєзнавчого музею, а в наступні роки проводилися обстеження пам'ятки. На ділянці виявлено три житла-напівземлянки: більш раннє з піччю-кам'яною датоване X ст., а два інші, з печами, складеними з каміння на глиняному розчині, містили



матеріали XI ст. Пізніше, у 2003, 2006, 2009 р. пам'ятку обстежили співробітники Рівненської філії охоронної археологічної служби.

У 2011 р. під час обстеження стінок кар'єру на території городища було виявлено місце обробки кременю, яке збереглося лише частково. Ділянка, на якій виявлено крем'яну майстерню знаходиться за 50 м на захід від внутрішньої підосиви оборонного валу. Основна частина обвалилась, "in situ" збереглося лише скупчення розмірами 0,3×0,25 м. Поряд виявлено кілька уламків ліпних посудин раннього залізного віку. Вірогідно, тим же часом слід датувати і крем'яну майстерню.

У колекції археологічних знахідок із розкопок на Жорнівському городищі: уламки глиняного гончарного посуду, знаряддя праці та побутові речі, зброя та предмети військового спорядження: наконечники стріл, деталь руків'я меча, шпора, уламки мідних казанів, підвіска-амулет у формі бойової сокири та ціла низка срібних прикрас.

**гора Піщанка 296 м.**

### **Гора Топір**

Пагорб поблизу с. Жорнів

Статус: Локація для огляду та фотографування

Розташування: Рівненська область, пагорб між с. Жорнів Варковицької територіальної громади та Грушвицьким заказником.

Координати: 50.53695, 25.95372

**Варковицьке городище 276 м.**

Статус: пам'ятка археології місцевого значення

Розташування: Рівненська область, Варковицька територіальна громада, північно-східна околиця с. Варковичі

Координати: 50.48132, 25.97671

Відстань до м. Рівне автомобільними шляхами - 29,2 км

Площадка городища має овальну форму, витягнуту з північного заходу на південний схід на 152 м при ширині 54 м. Місцями на ній простежено неглибокі западини, що утворилися внаслідок видобутку каміння і піску. По периметру площадки споруджено земляний вал висотою 1 м і шириною у нижній частині 2,0-2,5 м. На західному відтинку валу знаходився в'їзд на городище. В південній частині валу простежено кам'яну кріпиду шириною 1,3-1,5 м, викладену з вапняку. У культурному шарі городища виявлено окремі фрагменти кружальних посудин X-XI ст.

Варковицьке городище відоме з кінця XIX ст., з часів коли тут проводив археологічні розвідки Володимир Антонович. У середині 80-х років XX ст. городище обстежувалось археологічною експедицією Львівського державного університету імені Івана Франка під керівництвом Р. Чайки. Візуальні обстеження з короткими описами зробив наприкінці 90-х років XX ст. С. Терський. З початку 2000-х неодноразово обстежується спільними розвідками В. Ткача та А. Бардецького

Варковицьке городище ховає багато таємниць та потребує подальшого детальнішого археологічного дослідження.

### Стан довкілля.

Таблиця 7. Описово – система поводження з твердими побутовими відходами (наявність, стан полігонів ТПВ, збирання, транспортування, утилізація)

Найменування	Сміттєзвалище Варковицької сільської ради (с. Варковичі)	Сміттєзвалище Варковицької сільської ради (с. Озеряни)	Сміттєзвалище Варковицької сільської ради (с. Сатіїв)
Наявність паспорту, дата складання паспорту	Наявний, 21.08.2008 р	Наявний, 08.04.2008 р	Наявний, 04.09.2013 р
Місцезнаходження	0,5 км на схід від с. Варковичі 50°28'52'' Пн.Ш., 25°58'49'' Сх.Д.	2,0 км на північний захід від с. Озерян 50°26'59'' Пн.Ш., 26°0'20'' Сх.Д.	1,13 км на південний захід від с. Сатіїв 50°32'26'' Пн.Ш., 25°52'47'' Сх.Д.
Віддаленість від водотоків і водойм (км)	1,18 км від р. Стубла	1,6 км від р. Стубла	2,7 км на південний захід від с. Сатіїв
Віддаленість від водозабірних споруд (км)	0,92 км від св. у с. Варковичі	відсутні	1,92 км на північній до р. Стубелка і 1,9 км до струмка на захід
Площа, зайнята МВВ	1,8 га	1,5 га	0,5 га
Потужність зони аерації (м)	30,0	10,0	10-12
Клас і група небезпеки	IV, 77	IV,77	IV,77

Таблиця 8. Санітарно- мікробіологічне дослідження

Перелік заходів	Сміттєзвалище Варковицької сільської ради (с. Варковичі)	Сміттєзвалище Варковицької сільської ради (с. Озеряни)	Сміттєзвалище Варковицької сільської ради (с. Сатіїв)
Санітарно-мікробіологічне дослідження	04.06.2021 року проводилося дослідження ґрунтів МВВ, відповідно до яких результати дослідження відповідають НД		

Таблиця 9. Обсяги захоронення на полігоні ТПВ

Тверді побутові відходи та їх компоненти, які захоронюються на об'єктах поводження з ТПВ	Обсяги захоронення на полігоні (звалищі) – всього		у тому числі:			
			від початку експлуатації полігону (звалища)		за 2021 року	
	м <sup>3</sup>	т	м <sup>3</sup>	т	м <sup>3</sup>	т
Змішані ТПВ	8541,9	3417,6	8461,9	3397,6	80	20

У 2022 році Варковицькою сільською радою заключено договір з КП «Великошпанівське» про надання послуг з поводженням з побутовими відходами (ТПВ). Отже, населення та підприємці громади мають можливість користуватись послугами для вивозу ТПВ. Дана послуга вартує 17,80 грн. з однієї особи.

### 3.4. Характеристика населення та трудових ресурсів

#### Чисельність населення і демографічна ситуація

Таблиця 10. Чисельність мешканців, осіб

території	2017	2018	2019	2020	2021 на 1 січн 22 року	2022 на 1 січн 2023
Варковичі	1522	1534	1546	1527	1524	1520
Крилів	348	347	347	336	334	334
Зелений Гай	224	222	225	211	209	202
Жорнів	431	420	423	414	413	407
Олибів	212	203	195	192	194	188
Сатіїв	739	703	710	670	655	656
Дядьковичі	173	167	163	142	140	139
Маяки	30	28	21	21	21	20
Озеряни	696	713	707	681	676	672
Копани	176	184	182	203	196	193
Нагірне	183	190	182	199	197	196
Квітневе	551	547	569	564	564	554
Разом громада	5285	5258	5270	5160	5123	5081
Район	134244	132852	131615	130471	165911	
Область	1160647	1157301	<b>1152961</b>	1148456	1141784	

Таблиця 11. Природний та міграційний рух населення, осіб

Показники	2017	2018	2019	2020	2021	2022
Народжені	36	38	38	50	10	18
Померлі	90	101	82	96	90	74
Район	Н 1431 П 2224	Н 1260 П 2157	Н 1190 П 2037	Н 1255 П 2164	Н 1335 П 2921	
Область	Н1437 П14660	Н 13380 П 14528	Н 12316 П 14182	Н 12164 П 15552	Н 11691 П 17028	
Природний приріст (скорочення) громада	-54	-63	-44	-46	-80	-56
Область	-289	-1148	-1866	-3388	-5337	
Район	-793	-897	-847	-909	-1586	
Прибулі	213	244	150	133	82	32
Вибулі	66	130	73	74	39	18
Район			Пр 1608 В6 1998	Пр. 1173 В6 1408	Пр.1915 В6 2146	
Область	Пр 15214 В6 17041	Пр 22000 В6 24198	Пр 18563 В6 21037	Пр 14462 В6 15579	Пр.15656 в6 16991	
Сальдо міграції громада	147	114	77	59	43	14
Міграційний приріст, скорочення (-), осіб <b>область</b>	-1827)	-2198)	-2474	-1117	-1335	
Міграційний приріст, скорочення (-), осіб <b>район</b>			-390	-235	-231	
Загальне збільшення (зменшення) громада	93	51	33	13	-37	-42
Загальне збільшення (зменшення) <b>область</b>	-2116)	-3346	-4340	-4505	-6672	
Загальне збільшення (зменшення) <b>район</b>		-1392	-1237	-1144	-1817	

З огляду на вищевказані таблиці можна сказати про поступове скорочення кількості населення не тільки у громаді, а й в Рівненській області загалом. Та у 2022 році спостерігалось **скорочення** населення на 0,8% від загальної кількості населення.

У 2021 року - 0,7% від загальної кількості населення. Складна демографічна ситуація в регіоні може супроводжуватися багатьма чинниками. Наприклад: смертність значно перевищує народжуваність. Значна міграція населення за кордон, особливо з початком повномасштабного вторгнення Російської федерації на Україну, також є відчутною та дається в знаки для розвитку регіону.

Таблиця 12. Розподіл населення за віком, осіб

Показник	2017			2018			2019			2020			2021			2022			
	озе р	саг	вар	оз	саг	вар	озе	саг	вар	озе	саг	вар	озе р	саг	вар	озе р	вар	саг	
Населення у віці:																			
молодшом у за працездатний до 15 років	307	297	385	298	314	389	302	325	382	300	310	375	278	247	374	227	335	243	
Працездатному 15-59 років	839	928	1208	891	829	1191	866	810	1163	868	774	1171	905	837	1144	1064	1164	814	
старшому за працездатний, більше 60 років	460	360	501	445	378	523	472	377	573	474	375	565	466	375	557	324	557	353	
Діти дошкільного віку 0-6 років	120	118	189	119	93	183	111	94	209	112	64	147	93	64	132	87	100	65	
Діти шкільного віку 6-17 років	202	229	226	196	221	230	198	231	207	201	246	269	200	246	281	177	292	232	

Таблиця 13. Узагальнені показники розподілу населення за віком, осіб

Показники	2017	2018	2019	2020	2021	2022
Населення у віці:	Громада	Громада	Громада	Громада	Громада	Громада
молодшому за працездатний до 15 років	989	1001	1009	985	899	805
Працездатному 15-59 років	2975	2911	2839	2813	2886	3042
старшому за працездатний, більше 60 років	1321	1346	1422	1414	1398	1234
Діти дошкільного віку 0-6 років	427	395	414	323	289	252
Діти шкільного віку 6-17 років	657	647	636	716	727	701

Таблиця 14. Процентне порівняння розподілу населення за віком

Рівненська область	Діти 0-17 років 24%	Населення 16-59 років 60,5%	Населення старше 60 років 17,8%
Варковицька громада	16%	60%	24%

Таблиця 15.. Розподіл населення за віком у населених пунктах, що увійшли до складу ТГ станом на 2021 рік, осіб

Показники	Варковиці	Крилів	Зелений Гай	Жорнів	Сатиїв	Дядьковичі	Маяки	Олібів	Квітневе	Озеряни	Копани	Нагірне	Область Частка населення (відсотків)	Обл Чисельність постійного населення (тис. осіб)
Населення у віці:														
молодшом у за працездатний, до 15 років	276	65	33	61	127	31	4	24	96	110	42	30		
Працездатному 15-59 років	855	191	98	231	407	84	11	105	304	389	99	113	60,5	701,1
старшому за працездатний, більше 60 років	399	79	79	122	163	31	4	55	157	180	63	66	17,8	206,1
Діти дошкільного віку, 0-6	98	19	15	17	29	12	0	6	45	42	18	15	24,0	278,5
Діти шкільного віку, 6-17	209	51	21	67	128	24	4	23	69	81	30	22		

**Демографічне навантаження на осіб працездатного віку у Варковицькій громаді (16 – 59 років) становить 671 особи (діти та пенсіонери) на 1000 осіб працездатного населення.**

З них 406 пенсіонери та 265 дітей 0-15 років. Демографічне навантаження на населення у віці 16-59 років у області становить 654 особи на 1000 осіб постійного населення (середньому по Україні 647 осіб).

Таблиця 16. Середня тривалість життя

	2018	2019	2020	2021	2022
Середня тривалість життя	71,6	69,4	70,6	72,3	69,5

Таблиця 17. Кількість виборців (18+)

	<b>2018</b>	<b>2019</b>	<b>2020</b>	<b>2021</b>	<b>2022</b>
Діти яким виповнилось 18	47	35	34	40	47

Таблиця 18. Рівні освіти серед населення у віці понад 18 років

Показники	Кількість, осіб	% до загальної кількості населення
Професійно-технічна	1462	29
Базова вища	1096	21,6
Повна вища	731	14,4
Інше	772	15,22

### Зайнятість населення та безробіття

Таблиця 19. Зайнятість за видами діяльності

Галузі та види діяльності	2022	Область %
Сільське господарство, мисливство, лісове та рибне господарство	16,2	18,1%
Промисловість	4,5	13,2%
Будівництво	0,2	4,5%
Оптова й роздрібна торгівля; торгівля транспортними засобами; послуги з їх ремонту.	15,9	26,3%
Готелі та ресторани		
Транспорт і зв'язок		5,5%
Фінансова діяльність		
Операції з нерухомістю, здавання під найом та послуги юридичним особам		
Державне управління	0,9	
Освіта	4,6	10,1%
Охорона здоров'я та соціальна допомога	0,8	6,6%
Колективні, громадські та особисті послуги		
Інші види діяльності		15,7%

Таблиця 20. Роподіл населення за статтю, скорочення/приріст населення по населених пунктах

№	Назва населеного пункту	Чисельність постійного населення на кінець звітного року (на 01.12.2022 року), осіб	Середньорічна чисельність наявного населення, осіб	Чисельність наявного населення на кінець звітного року (на 01.01.2022 року), осіб	Станом на 01.01.2023 рік					Період 2022 рік									
					Кількість чоловіків, осіб	Кількість жінок, осіб	Кількість населення, молодшого від працездатного віку, в тому числі осіб 0-14	Кількість населення працездатного віку, осіб 15-59	Кількість населення старшого від працездатного віку, осіб 60+	Кількість народжених за звітний рік, осіб	Кількість померлих за звітний рік, осіб	Прописано осіб без урахування народжених	Виписано осіб без урахування померлих	Природний приріст (зменшення), осіб	Міграційний приріст (зменшення), осіб				
	Всього:	5071		5123			799	3037	1235	18	74	32	18	-56	14				
1	Варковичі	2056	1520	1522	1524	705	815	335	24	1164	872	557	402	9	20	8	1	-11	7
2	Крилів		334	334	334	168	166		59		196		79	1	2	1	-	-1	1
3	Зелений Гай		202	205.5	209	97	105		30		96		76	-	7	-	-	-7	-
4	Жорнів	1410	407	410	413	171	236	243	60	814	228	353	119	1	9	5	3	-8	2
5	Олибів		188	191	194	95	93		29		108		51	-	4	2	4	-4	-2
6	Сатіїв		656	655.5	655	309	347		12		383		150	1	7	9	2	-6	7
7	Дядьковичі		139	139.5	140	79	60		26		82		31	-	3	2	-	-3	2
8	Маяки		20	20.5	21	10	10		5		13		2	-	1	-	-	-1	-
9	Озеряни	1615	672	674	676	287	385	227	92	1064	456	324	124	2	5	1	2	-3	-1
10	Копани		193	194.5	196	77	116		29		128		36	1	4	-	-	-3	-
11	Нагірне		196	196.5	197	84	112		23		141		32	-	1	-	-	-1	-



12	Квітневе		554	559	564	243	311		83		341		132	3	11	4	6	-8	-2
----	----------	--	-----	-----	-----	-----	-----	--	----	--	-----	--	-----	---	----	---	---	----	----

Таблиця 21. Розподіл населення за віком станом на 01 січня відповідного року, осіб

Показники	Всього, 2021	У т.ч. жін. 2021	Всього 2022	У т.ч. жін. 2022	Всього, 2023	У т.ч. жін. 2023
У віці молодшому за працездатний 0-14	899	2782	805	2756		
У працездатному віці 15-60	2886		3042			
У віці старшому за працездатний 60+	1398		1234			
Діти дошкільного віку 0-6	289		252			
Діти шкільного віку 7-17	727		701			
Загальна чисельність ВПО	0	0	260	180	76	6
- ВПО дітей 0-6 років	0	0	26	9	5	2
- ВПО Дітей 6-18 років	0	0	58	24	4	3
Кількість учасників/ць бойових дій/АТО/ООС	74	0	75	1	74	1

**Таблиця 22. Рівень зареєстрованого безробіття та навантаження на одну вакансію**

Показники	2021			2022	
	Громада	Область	Дубен район	громада	район
Рівень зареєстрованого безробіття (у відсотках до економічно активного населення (працездатний +старше працездатного віку) працездатного віку)	52 зареєстр 2021  52/2886=1,8%	2,5%	0,96%		
Кількість безробітних на одну вакансію (чисельність зареєстрованих безробітних, поділена на кількість вакантних робочих місць)	Вакан 31актуальні на 1 січня2022.  (1352 за рік)  52/31=1,6 безробітних на 1 вакантне місце на 01.01.2022р. в Дубенському районі.	1,47		( 734 за рік)	

Аналізуючи дані таблиці 22, можна сказати, що рівень зареєстрованого безробіття має мінімальні показники. Це свідчить про те, що значна частка населення працездатного віку працює без офіційної реєстрації. А лише 1,8% звернулися до послуг Центру зайнятості району.

### Доходи населення і заробітна плата

Таблиця 23. Середня заробітна плата, грн..

Регіони	2017	2018	2019	2020	2021
Громада Юридичні особи	4922,4	5474,9	91787,4	10200,7	13472,66
Громада Фізичні особи підприємці	2366,3	3519,7	3963,5	4286,5	4657,8
Рівненська область	6013	7469		10545	12440

Таблиця 24. Середня заробітна плата за видами діяльності, грн.

Галузі та види діяльності	2021	область
Сільське господарство, мисливство, лісове та рибне господарство	11267,3	14532
Промисловість	5624,5	15715
Будівництво	6094,7	10365
Оптова й роздрібна торгівля; торгівля транспортними засобами; послуги з їх ремонту	4734,6	9383
Готелі та ресторани	-	5762

Галузі та види діяльності	2021	область
Транспорт і зв'язок	-	10242
Фінансова діяльність	12697,2	14899
Операції з нерухомістю, здавання під найом та послуги юридичним особам	4012,5	8028
Державне управління, Освіта	7665,9	14399
Охорона здоров'я та соціальна допомога	17254,8	10102
Колективні, громадські та особисті послуги	6243,9	10152

### 3.5. Наявна інфраструктура.

#### 3.5.1. Транспортна інфраструктура.

##### Автошляхи Варковицької ТГ

Територією громади проходять автошляхи:

- міжнародного значення М 06 Київ – Чоп Чоп (на м. Будапешт через мм. Львів, Мукачеве і Ужгород -193,7км.), протяжністю 7,41 км. Також цією дорогою проходить європейська автомагістраль Е40 Брюссель Дрезден Краків Рівне Київ;

- автомобільний шлях територіального значення - Т 1806 Рівне-Млинів-Берестечко-Бузьк-Перемишляни – 84,4км., протяжністю 4,7 км;

- автошляхи обласного значення:

О 180401 Сатиїв – Озеряни – Мізоч – Озерко довжиною 20,34 км. (35,9км.),

О 180407 Мирогоща Друга - Варковичі. 3,05 км. (10,5км.);

- автошляхи районного значення:

С- 180423 /С-180413/ - Маяки 2 км.,

С – 180413 Дядьковичі – Сатиїв 3,3 км.,

С- 180406 Озеряни–Нагірне 9,6км.

Таблиця 25. Перелік автомобільних мостів

Назва	Приналежність мостів	Дорога	Стан
с.Крилів, р. Стубла км 357+733 II кат.	Державного значення	М-06 Київ-Чоп	задовільний
с.Крилів, суходол км 360+050 II кат.			задовільний
с.Крилів, струмок ІУ к, км 2+851			задовільний
с.Озеряни, суходол км 6+500 (5+758) ІУк	Місцевого значення Обласні дороги	О 180401 Сатиїв- Озеряни-Мізоч- Озерко	задовільний
с.Жорнів, р.Стубла км 18+600 (16+723) ІУк			задовільний
с.Варковичі, р.Стубла км 9+938 ІУк	Місцевого значення Обласні дороги	О 180407 Мирогоща- Варковичі	задовільний
с.Квітневе струмок км 3+907	Місцевого значення Районні дороги	С 180406 Озеряни-Нагірне- на Глинськ	задовільний
с.Нагірне суходіл км 5+029			задовільний
с.Нагірне струмок км 6+340			задовільний
с.Сатиїв р.Стубла км 3+340 (1+700)	Місцевого значення Районні дороги	С 180413 Дядьковичі- Сатиїв	задовільний

Також на території громади є залізничний металевий міст через р. Устя

### Залізничний транспорт Варковицької громади

Територією громади проходить залізнична дорога, загальною довжиною 11,6 км., яка входить до складу Львівської залізниці Рівненської дирекції. Залізничними магістралям виконуються щодобові перевезення небезпечних вантажів (хімічно-, пожежо-, вибухо- та токсичних) та періодично спец вантажі. Залізничні шляхи Озеряни — Мізоч, Здолбунів – Красне мають такі станції:

- ст. **Озеряни**. Рік відкриття 1873р.. Колій - 5. На станції Озеряни зупиняються приміські електропотяги до станцій Дубно, Здолбунів, Красне та Львів;
- **Квітневе** - пасажирська зупинка (також — 128 км). Станом на вересень 2017 р. на платформі зупиняються приміські поїзди. Колій - 2. Лінія Здолбунів — Красне;
- **Ульбарів** - пасажирська зупинка. Колій - 2. Лінія Здолбунів — Красне та знаходиться між станціями Здолбунів (12,5 км) та Озеряни (7,5 км).

### Транспортна мережа

Віддаленість адмінцентру Варковицької ТГ від обласного центру – Рівне, Києва, районного центру – Дубно.

**Варковицька громада** знаходиться на відстані:

- 29 км. від обласного центру Рівне,
- 356 км. від столиці України Києва,
- 19 км. від районного центру Дубно,
- 21 км. від найближчого міжнародного аеропорту “Рівне”. Обласне комунальне підприємство «Міжнародний аеропорт Рівне» *пошт. адреса: 33004 м. Рівне, вул. Авіаторів, 1, юр.адреса: 35360 Рівненська обл., Рівненський район, с. Велика Омеляна, вул. Авіаторів, 5а,*
- 198 км. від кордону з Білорусією,
- 21 км. м. Здолбунів,
- 15км. смт. Мізоч, 23км смт. Квасилів, 26км смт. Млинів.



Автобусні перевезення здійснюються через с. Варковичі, сполученням Рівне – Дубно, 24 рейсів протягом дня. Крім того є прямі маршрутні перевезення по трасі Київ - Чоп. В сторону Дубно - Копани в день робить 2 рейси три рази в тиждень. Рівне - Листвин через с. Озеряни 4 рейси кожен день. Дубно - Рівне через с. Сатіїв, с. Олибів, с. Жорнів – 6 рейсів.

### 3.5.2. Житлово-комунальне господарство

#### Житловий фонд

Таблиця 26. Стан житлового фонду громади (Варковицький старостинський округ)

Показники	2019			2020-2022 роки				Облас ть
	Крилів	Зелений Гай	Варковиці	Крилів	Зелений Гай	Варковиці	разом	
Загальний житловий фонд м <sup>2</sup>	11411	9425	48958 (213 новий буд 2019)	11411	9425	48958	<b>69794</b>	26,4 млн.м <sup>2</sup>
квартири	197	135	680	197	135	680	<b>1012</b>	
будинки	186	120	679	186	120	679	<b>985</b>	
помешкань, підключених до водопостачання	74	81	435	74	81	435	<b>590</b>	
Гаряче водопостачання	25	26	69	25	26	69	<b>120</b>	
помешкань, підключених до системи каналізації	74	81	435	74	81	435	<b>590</b>	
помешкань, підключених до пічного опалення	93	33	179	93	33	179	<b>305</b>	
помешкань, підключених до природного газопостачання	104	102	501	104	102	501	<b>1012</b>	
Скрапленням газом	16	7	12	16	7	12	<b>35</b>	
Аварійні житлові будинки кількість/площа, м <sup>2</sup>	1/35	1/26	3/108	1/35м <sup>2</sup>	1/26	3/108	<b>5/169</b>	

Таблиця 27. Стан житлового фонду громади (Сатіївський старостинський округ)

Показники	2019-2020					2021-2022 роки					Разо м
	Маяки	Дядьковиці	Сатіїв	Олибів	Жорнів	Сатіїв	Дядьковиці	Олибів	Жорнів	Маяки	
Загальний житловий фонд м <sup>2</sup>	1095	4316 (99ут)	19301 (204ут)	8066 (192ут)	12249 (100ут)	19451 (150ут)	4500 (184ут)	8266 (200ут)	12424 (175ут)	1182 (87ут)	<b>45823</b>
квартири	24	76	287	133	204	287	76	133	204	24	<b>724</b>

будинки	21	76	263	131	191	263	76	131	191	21	<b>682</b>
помешкань, підключених до водопостачання	-	6	62	5	5	62	6	5	5	-	<b>78</b>
Гаряче водопостачання	-	-	48	-	5	48	-		5	-	<b>53</b>
помешкань, підключених до системи каналізації	-	6	62	5	5	62	6	5	5	-	<b>78</b>
помешкань, підключених до пічного опалення	24	51	100	54	76	100	51	54	76	24	<b>305</b>
помешкань, підключених до природного газопостачання	-	25	190	54	128	190	25	79	128	-	<b>422</b>
Скrapленим газом	6	18	40	30	25	40	18	30	25	6	<b>119</b>
Аварійні житлові будинки кількість/площа, м <sup>2</sup>	2/71	6/230	2/106	4/94	3/126	3/156	6/230	4/94	3/126	2/71	<b>18/677</b>

(ут) уточнення інформації

Таблиця 28. Стан житлового фонду громади (Озерянський старостинський округ)

Показники	2017-2022 роки				Разом
	Озеряни	Копани	Квітневе	Нагірне	
Загальний житловий фонд м <sup>2</sup>	21391	6902	17082	6417	<b>51792</b>
квартири	288	105	262	100	<b>755</b>
будинки	288	105	262	100	<b>755</b>
помешкань, підключених до водопостачання	196	54	182	60	<b>492</b>
Гаряче водопостачання	190	50	178	54	<b>472</b>
помешкань, підключених до системи каналізації	196	54	182	60	<b>492</b>
помешкань, підключених до пічного опалення	33	26	29	24	<b>112</b>
помешкань, підключених до природного газопостачання	255	79	233	76	<b>643</b>
Скrapленим газом	33	26	29	24	<b>112</b>

Таблиця 29. Стан житлового фонду громади

	Загально по громаді		область
Загальний житловий фонд м <sup>2</sup>	167 409	0,6% від рівненської області	26,4 млн.м <sup>2</sup>
квартири	2491		
будинки	2422		
помешкань, підключених до водопостачання	1160	46,6% від загальної кількості квартир	
Гаряче водопостачання	645	26%	
помешкань, підключених до системи каналізації	1160	46,6%	
помешкань, підключених до пічного опалення	722	29%	
помешкань, підключених до природного газопостачання	2077	83,4%	
Аварійні житлові будинки кількість/площа, м <sup>2</sup>	23/846	0,9%/0,5%	

Таблиця 30. Введення нового житла

Показники	2017	2018	2019	2020	2021	2022
Новозбудовані житлові будинки разом	3	1	1	-	-	-
у тому числі індивідуальні будинки	3	1	1	-	-	-
Середній розмір нового помешкання, м <sup>2</sup>	120+100+135=3=118,3	100	213	-	-	-
Середня ринкова ціна 1 м <sup>2</sup> площі нового помешкання, грн.:	9250					
- в індивідуальних будинках	9250					

Таблиця 31. Забезпеченість житлом

Показники	2017	2018	2019	2020	2021
Загальна площа житла в місті, 1000 м <sup>2</sup>	166 300	166 400	166 613	166 613	167 409
Забезпеченість житлом 1 кв. м на особу по громаді	31,5	31,6	31,6	32	32,3
Забезпеченість житлом 1 кв. м на особу по області					22,8
Забезпеченість житлом 1 кв. м на особу по Україні					

Таблиця 32. По скільки людей за однією адресою

	2019	2020	2021
Загальний житловий фонд м <sup>2</sup>	166613	166613	167409
Кількість квартир	2491	2491	2491
Кількість населення	5270	5212	5183



Середня кількість людей за однією адресою	2,12	2,09	2,08
---	------	------	------

### Комунальна інфраструктура та інженерні мережі Водопостачання та водовідведення

Таблиця 33. Водопостачання та водовідведення

Показники	2017	2018	2019	2020	2021	2022
Протяжність мереж водопостачання, км	13,7	13,7	13,7	13,7	19,9	19,9
Протяжність мереж водовідведення, км	-	-	-	-	-	-
Споживання питної води, тис. м <sup>3</sup> – всього, у тому числі:	34,1	33,4	30,4	31,3	46,5	48,3
- населення	20,9	20,7	15,8	23,3	39,6	32
- підприємства	11,3	10,9	12,9	6,9	4,1	3
-бюджет (ПМСД, Освіта)	1,9	1,8	1,7	1,1	2,8	1,7

Кількість дворів підключених до централізованого водопостачання 408 дворів/2491 (982 осіб), що дорівнює 16,4 %. 10 юридичних осіб також користуються централізованим водопостачанням. Процент населення, якому надаються послуги з водопостачання становить  $982/5081 \cdot 100 = 19,4\%$ .  $0,12\text{м}^3$  - обсяг питної води на одного мешканця на добу, який користується централізованим водопостачанням.

Кількість приладів обліку питної води домогосподарства у 2021 році становила – 170 осіб, у 2022 році – 252 осіб, юридичні особи – 8 одиниць.

Результатом такого дослідження є потреба у розширенні водопровідної мережі по всіх населених пунктах та приведення до технічних норм вже існуючої мережі та обладнання.

Дослідження питної води проводились 21 листопада 2022 року. У с. Варковичі брали проби води у 6 об'єктах, с. Квітневе - 2 об'єкти, с. Озеряни – 2 об'єкти. Результати досліджень представлені у таблиці 34.

Таблиця 34. Результати досліджень питної води

	С. Варковичі вул. Травнева, артсверд ловина	С. Варковичі, артсверд ловина	Варковичський ЗДО, с. Варковичі, вул. Шкільна. Відомчий водопровід	С. Варковичі, вул. Шевченка, артсверд ловина.	С. Варковичі, вул. Шевченка 68А гр. Кохановський П.В. відомчий водопровід.	С. Варковичі вул. Травнева ПП»Ізо термС», відомчий водопровід	С. Квітневе, вул. Шкільна 24, гр. Копницький В.Й. відомчий водопровід	С. Квітневе, артсверд ловина	С. Озеряни, ФАП, відомчий водопровід	С. Озеряни, артсверд ловина
Прозорість,	Більше 30	Більше 30	Більше 30	Більше 30	Більше 30	Більше 30	Більше 30	Більше 30	Більше 30	Більше 30

см										
РН	6,75	7,02	7,02	6,98	6,98	6,78	6,88	6,86	6,92	6,92
Загальна жорсткість, ммоль/дм3	6,2	6,8	6,8	6,4	6,4	6,2	7,0	7,0	8,0	8,0
Хлориди, мг/дм3	10	20	20	12	12	10	18	15	22	22
Сульфати, мг/дм3	17,37	18,4	-	10,2	-	-	-	13,29	-	18,4
Залізо загальне, мг/дм3	Менше 0,1	Менше 0,1	Менше 0,1	Менше 0,1	Менше 0,1	Менше 0,1	Менше 0,1	Менше 0,1	5,97	5,97
Лужність, ммоль/дм3	5,6	6,0	-	6,0	-	-	-	6,7	-	7,6
Магній, ммоль/дм3	1,8	2,6	-	2,0	-	-	-	2,4	-	2,2
Кальцій, ммоль/дм3-	4,4	4,2	-	4,4	-	-	-	4,6	-	5,8
Загальна мінералізація, мг/дм3	480,15	523,81	-	504,57	-	-	-	568,48	-	662,13
висновок	Проба питної води відповідає 1 класу-відмінна якість води, за виключенням вмісту амонію та загальній жорсткості – 2	Проба питної води відповідає 1 класу-відмінна якість води, за виключенням вмісту амонію, РН та загальній жорсткості – 2	Проба питної води по визначених показниках відповідає вимогам ДСанПІН 2.2.4-171-10 «Гігієнічні	Проба питної води відповідає 1 класу-відмінна якість води, за виключенням вмісту амонію та загальній жорсткості – 2	Проба питної води по визначених показниках відповідає вимогам ДСанПІН 2.2.4-171-10 «Гігієнічні	Проба питної води по визначених показниках відповідає вимогам ДСанПІН 2.2.4-171-10 «Гігієнічні вимоги до води	Проба питної води по визначених показниках відповідає вимогам ДСанПІН 2.2.4-171-10 «Гігієнічні вимоги до води	Проба питної води відповідає 1 класу-відмінна якість води, за виключенням вмісту амонію та загальній жорсткості – 2 клас – добра, прийнятн	Проба питної води по вмісту амонію та загальній жорсткості, залізу загальному <b>не відповідає</b> вимога	Проба питної води відповідає 1 класу-відмінна якість води, за виключенням вмісту нітритів-2 клас – добра, прийнята якість води, по

	<p>клас – добра, прийнят на якість води та по лужності – 3 клас – задовільна. ДСТУ 4808:2007 «Джерела централізованого питного водопостачання»</p>	<p>клас – добра, прийнят на якість води та по лужності – 3 клас – задовільна. ДСТУ 4808:2007 «Джерела централізованого питного водопостачання»</p>	<p>вимоги до води питної, призначеної для споживання людиною»</p>	<p>клас – добра, прийнят на якість води та по лужності – 3 клас – задовільна. ДСТУ 4808:2007 «Джерела централізованого питного водопостачання»</p>	<p>вимоги до води питної, призначеної для споживання людиною»</p>	<p>питної, призначеної для споживання людиною»</p>	<p>нічні вимоги і до води питної, призначеної для споживання людиною»</p>	<p>а якість води та по лужності – 4 клас – посередня, обмежено придатна, небажана якість води згідно ДСТУ 4808:2007 «Джерела централізованого питного водопостачання»</p>	<p>м ДСанПН 2.2.4-171-10 «Гігієнічні вимоги до води питної, призначеної для споживання людиною», а саме концентрація амонію становить 2,0 мг/дм<sup>3</sup> при нормі менше 0,5 мг/дм<sup>3</sup>, залізо – 5,97 мг/дм<sup>3</sup> при нормі менше 0,2 мг/дм<sup>3</sup>, загальна жорсткість – 8,0 ммоль/дм<sup>3</sup> при нормі менше 7,0 ммоль/дм<sup>3</sup>.</p>	<p>вмісту амонію та загальній жорсткості – 3 клас-задовільна, прийнят на якість води та по вмісту заліза та лужності <b>4 клас</b>-посередньо, обмежено придатна якість води згідно ДСТУ 4808:2007 «Джерела централізованого питного водопостачання»</p>
--	--	--	---	--	---	--	---	---	--	--

За результати досліджень у 2022 році було прийнято рішення про закриття станцій водопостачання у с. Озеряни та підключення їх до станцій с. Квітневе. Зараз населення громади користується якісною водою, а постійний контроль за цим здійснює КП «Варковичі комун служба». Такі дослідження води проводяться кожен рік.

## Теплопостачання

Таблиця 35. Теплопостачання (на рік)

Показники	2017	2018	2019	2020	2021	2022
Протяжність мереж, км	0,8	0,8	0,8	0,8	0,8	0,8
Опалення, Гкал - всього, у тому числі:						
- Бюджетні установи	553	629	591	447	517	351,8
- підприємства						
Проектна потужність	1,4	1,4	1,4	1,4	1,4	1,4

Теплопостачанням у Варковицькій ТГ займається КП «Варковичі комунслужба», яка має одну централізовану котельню у с. Варковичі до якої підключено два навчальні заклади, заклад охорони здоров'я, Шелтер св. Кн. Ольги. Це все є бюджетні установи. Інші соціальні об'єкти у громаді забезпечені власною котельнею та паливом.

## Газопостачання

Таблиця 36. Газопостачання (на рік)

Показники	2017	2018	2019	2020	2021	2022
Протяжність мереж, км	104,348	104,348	104,348	104,348	104,348	104,348
Споживання газу, тис. м <sup>3</sup> - всього, у тому числі:					1 886 242	1 886 242
- населення					1 381 657	1 381 657
- підприємства					504 585	504 585
Проектна потужність					198 552	198 552

Протяжність мереж газопостачання по населених пунктах громади: Зелений гай- 8.1338 км., Варковичі - 17.237 км., Крилів - 9.963 км., Жорнів - 9.548км., Квітневе - 10.301 км., Озеряни - 14,312 км., Олибів - 3.636 км., Сатіїв - 20.685 км., Дядьковичі - 2,784 км., Копани - 7,841 км. Варковицька ТГ відноситься до Дубенського відділення розподільних газопроводів. Загальна її протяжність становить 844,63 км, обслуговує 22132 будинків, квартир, населення - 60076 осіб.

На території Варковицької громади розташовані газорозподільні станції, які є охоронними зонами ГТС. Організація-оператор ГТС: ТОВ "Оператор газотранспортної системи України" розташована за адресою АГЗП ТзОВ «Газ Ресурс» 35600 с. Зелений Гай, вул. Рівненська, 1-б

## Електропостачання

Таблиця 37. Електропостачання

Показники	2017	2018	2019	2020	2021	2022
Протяжність мереж, км	140.245	140.245	140.245	140.245	140.658	226,97
Споживання електроенергії, МВт-год - всього, у тому числі:	5647,1	5600,7	5731	5923,2	5838	5800

- населення	3552,6	3569,2	3682,4	3787,8	3809,8	3900
- підприємства	2094,5	2031,5	2048,6	2135,4	2028,2	1900
Проектна потужність МВт	8,397	8,632	8,924	9,401	9,867	

### Енергетика Варковицької ТГ

Об'єкти Обленерго - повітряні лінії електропередач ПрАТ Рівнеобленерго

Напруга ліній електропередач, кВ: 35, 10, 0,4

Повітряні та кабельні лінії 0,4кВ Дубенського РЕМ – Довжина 151,92 км. Обслуговує будинків – 2187 шт, Охоронна зона по обидві сторони лінії від крайніх проводів – 15м.

Протяжність електромереж на території Варковицької громади становить:

- повітряні лінії 10кВ – 80,61 км,
- повітряні лінії 0,4кВ – 146,36 км.

Об'єкти Укренерго - Назва лінії електропередач: Західноукраїнська - Рівне з відгалуженням на ПС 330 кВ

«Радивилів» Напруга (кВ): 330 Охоронно зона (м): 30

Таблиця 38. Трансформаторні підстанції на території громади

Назва ТП	Населений пункт	Потужність	Стан	Обслуговує к-сть будинків	Обслуговує к-сть населення
ЗТП-297	с. Варковичі	250	добрий	156	0,156
ЗТП-299	с. Варковичі	160	задовільний	9	0,009
КТП-300	с. Сатиїв	250	добрий	44	0,044
КТП-302	с. Сатиїв	100	добрий	23	0,023
КТП-303	с. Дядьковичі	160	добрий	56	0,056
ЗТП-304	с. Сатиїв	250	добрий	98	0,098
КТП-305	с. Сатиїв	100	добрий	11	0,011

КТП-307	с. Жорнів	160	задовільний	6	0,006
КТП-308	с. Маяки	60	добрий	18	0,018
КТП-309	с. Дядьковичі	30	добрий	10	0,01
КТП-310	с. Варковичі	160	добрий	28	0,028
КТП-311	с. Жорнів	160	добрий	108	0,108
КТП-312	с. Жорнів	160	добрий	87	0,087

КТП-313	с. Крилів	160	добрий	50	0,05
КТП-314	с. Варковичі	160	добрий	95	0,095
КТП-315	с. Курдибань	250	добрий	83	0,083
КТП-316	с. Курдибань	60	добрий	14	0,014
КТП-317	с. Варковичі	63	добрий	1	0,001
ЗТП-318	с. Зелений Гай	250	Незадовільний	41	0,041
КТП-319	с. Варковичі	160	добрий	16	0,016
КТП-320	с. Варковичі	160	добрий	130	0,13
ЗТП-321	с. Варковичі	630+630	добрий	6	0,006
КТП-322	с. Варковичі	160	добрий	31	0,031
КТП-323	с. Варковичі	100	добрий	18	0,018
КТП-325	с. Ульбарів	100	добрий	138	0,138
КТП-327	с. Ульбарів	250	добрий	67	0,067
ЗТП-328	с. Квітневе	63	добрий	6	0,006
КТП-330	с. Озеряни	250	добрий	5	0,005
КТП-333	с. Рапатов	63	добрий	8	0,008
КТП-337	с. Зелений Гай	100	добрий	26	0,026
КТП-353	с. Варковичі	160	добрий	113	0,113
КТП-354	с. Зелений Гай	160	добрий	51	0,051
КТП-355	с. Дитиничі	100	добрий	28	0,028
КТП-356	с. Озеряни	400	добрий	128	0,128
КТП-357	с. Сатіїв	160	добрий	37	0,037
КТП-359	с. Озеряни	40	добрий	2	0,002
ЗТП-360	с. Озеряни	400	Незадовільний	1	0,001
КТП-361	с. Олібів	100	добрий	86	0,086
КТП-362	с. Олібів	250	добрий	18	0,018
КТП-365	с. Квітневе	160	добрий	27	0,027
ЗТП-368	с. Сатіїв	300	добрий	10	0,01
ЗТП-369	с. Квітневе	250	добрий	163	0,163
КТП-526	с. Квітневе	40	добрий	9	0,009
ЩТП-195	с. Зелений Гай	63	добрий	17	0,017
КТП-541	с. Дядьковичі	63	добрий	4	0,004

КТП-512	с. Озеряни	60	добрий	35	0,035
---------	------------	----	--------	----	-------

### 3.5.3. Поштова інфраструктура та зв'язок.

На території Варковицької громади є три провайдери, які забезпечують населення послугами широкопasmового Інтернету: мережа Ланет, Укртелеком, Бюро інноваційних технологій.

Мобільну мережу забезпечують Київстар, Лайф, Водафон, Джинс.

На території громади є 34 одиниці соціальних заклади (ФАП, ОМС, клуби, бібліотеки, заклади освіти) з них в 24 підключено до широкопasmової мережі інтернет (волоконно-оптичний кабель). Щомісячно балансоутримувачем – Варковицькою сільською радою, вноситься абонентська сплата для надання якісних соціальних послуг населенню.

За участі в проекті «Інтернет субвенція 2021» до провідного Інтернету було підключено 5 закладів у двох населених пунктах. За кошти місцевого бюджету оплачуються послуги провайдерів та підключаються нові комунальні об'єкти.

Також функціонує поштове відділення зв'язку яке знаходиться в с. Варковичі вул. Шевченка, 15, АТ «Укрпошта» ВПЗ 35612. Для обслуговування інших сіл Варковицької громади в «Укрпошті» функціонують три пересувні відділення, кожен з яких обслуговує по шість навколишніх сіл.

Також є відділення Нової пошти, Пункт прийому – видачі (до 30 кг.) с. Вапковичі, вул. Шевченка, 30

### 3.5.4. Соціальна інфраструктура.

#### 3.5.4.1. Мережа закладів освіти.

Таблиця 39. Дошкільні та загальноосвітні навчальні заклади

Показники	2017	2018	2019	2020	2021	2022
Кількість дошкільних закладів, одиниць	2	2	2	2	2	2
Кількість закладів загальної середньої освіти з дошкільним відділенням	2	2	2	2	2	2
Кількість дітей в дошкільних закладах, осіб	194	171	166	175	144	126
Завантаженість дошкільних закладів (дітей на 100 місць)	100,5	88,6	86	90,7	74,6	67
Кількість закладів загальної середньої освіти	5	5	5	5	5	5
Кількість учнів у закладах загальної середньої освіти, осіб	561	587	583	625	620	618
Кількість вчителів у закладах загальної середньої освіти, осіб	101	102	97	105	105	103

Кількість учнів на 1 педагогічного працівника	6	6	6	6	6	6
---	---	---	---	---	---	---

Таблиця 40. Перелік та опис дошкільних та шкільних закладів

Назва закладу	Адреса закладу	Рік побудови чи капремонту	Проектна потужність	Наповненість	Основна проблема
Озерянський заклад дошкільної освіти Варковицької сільської ради Дубенського району Рівненської області	35611 Рівненська область, Дубенський район, с.Озеряни, вул.Шевченка,18	2009	44	44/100%	ремонт даху.
Сатиївський заклад дошкільної освіти Варковицької сільської ради Дубенського району Рівненської області	35610 Рівненська область, Дубенський район, с.Сатиїв, вул. Миру, 53а	2010	26	15/57,7%	погана демографічна ситуація.
Варковицька початкова школа Варковицької сільської ради Дубенського району Рівненської області	35612, Рівненська область, Дубенський район, с. Варковичі вул. Шкільна, 2	Побудовано 1981р.	Школа: 100	121/121%	утеплення фасаду; встановлення спортивного майданчика; капітальний ремонт приміщення їдальні та обіднього залу, придбання необхідного обладнання та меблів.
			Садочок: 100	76%	
Варковицький ліцей Варковицької сільської ради Дубенського району Рівненської області	35612, Рівненська область, Дубенський район, с. Варковичі вул.Шкільна, 1	1983	764	147/19,2%	капітальний ремонт приміщення їдальні та обіднього залу, придбання необхідного обладнання та меблів; утеплення фасаду ліцею; благоустрій шкільного подвір'я (заміна паркану, покриття доріжок, встановлення воріт та хвіртки); заміна дверей у приміщенні ліцею.
Квітневський ліцей Варковицької сільської ради Дубенського району Рівненської області	35629, Рівненська область, Дубенський район, с. Квітневе, вул. Шкільна, 22	1980	250	156/62,4%	капітальний ремонт приміщення їдальні та обіднього залу, придбання необхідного обладнання та меблів; утеплення фасаду; придбання нового шкільного автобуса; капітальний ремонт



					спортивного залу.
Комунальний заклад "Жорнівська гімназія" Варковицької сільської ради Дубенського району Рівненської області	35611 Рівненська область, Дубенський район, с.Жорнів, вул. Центральна, 10	Школа: 1939 (1952)	120	49/40,8%	відсутність спортивного залу; капітальний ремонт приміщення їдальні та обіднього залу, придбання необхідного обладнання та меблів; відсутність внутрішнього туалету (у шкільному корпусі).
		Садочок: 2014	23	9/39%	
Сатиївський ліцей Варковицької сільської ради Дубенського району Рівненської області	35610 Рівненська область, Дубенський район, с.Сатиїв, вул. Миру, 53а	1967 р.	330	144/43,7%	утеплення фасаду; капітальний ремонт приміщення їдальні та обіднього залу, придбання необхідного обладнання та меблів; замінна вікон.

Таблиця 41. Дошкільні та загальноосвітні навчальні заклади

Показник	2020	2021	2022
Кількість штатних працівників педагогічного персоналу	100	101	103
Кількість штатних працівників непедагогічного персоналу	76	76	80
Кількість штатних працівників педагогічного персоналу пенсійного віку	8	8	8
Питома вага непедагогічного персоналу у загальній кількості працівників, %	43,2	42,9	43,7
Питома вага педагогічних працівників пенсійного віку у загальній кількості педагогічних працівників, %**	8	7,9	7,7
Кількість учнів	625	613	618
Кількість учнів, та дітей, які здобувають дошкільну освіту	175	144	126
Кількість класів	43	44	45
Фактична наповнюваність класів, учнів на клас **	15	14	14
Показник співвідношення кількості учнів на одного вчителя, учнів на вчителя**	6	6	6
Видатки на функціонування закладу (загальний фонд), тис.грн.		31519,927	33280,981
Видатки на 1 учня, тис. Грн.		51,4	53,85
Видатки на 1 клас, тис. грн.		716,4	739,6
Дані ЗНО			
<ul style="list-style-type: none"> <li>в розрізі закладів освіти громади</li> </ul>			
Варковицький ліцей	138	141,2	145,4
Квітневський ліцей	143,9	141,2	-
Сатиївський ліцей	127,1	125,4	140,7

• в розрізі предметів			
Укр.мова	140,6	142,6	141,9
Історія України	144,7	144,7	146,9
Математика	127,6	125,3	140,4
фізика	130,5	134	-
Хімія	139	139	-
Біологія	130	111	-
Географія	134,6	134,2	-
Анг.мова	124,5	125	-
• середній бал по області	136,3	135,9	143

Таблиця 42. Випускники навчальних закладів: вищих, професійно-технічних

Тип, назва навчального закладу	2017	2018	2019	2020	2021	2022
Заклади середньої професійно-технічної та середньої спеціальної освіти	21	33	36	32	21	35
Вищі навчальні заклади	9	11	20	21	6	22

Таблиця 43. Перспективний план набору учнів до 1 класу

		Перспективний план набору учнів до 1 класу			
2020-2021	2021-2022	2022/2023	2023/2024	2024/2025	2025/2026
61	72	53	45	51	43

Таблиця 44. Прогнозована чисельність учнів випускних класів

2022/2023		2023/2024		2024/2025		2025/2026		2026/2027	
9 кл	11 кл	9 кл	11 кл	9 кл	11 кл	9 кл	11 кл	9 кл	11 кл
55	28	68	33	54	32	66	38	70	35

Мережа закладів освіти Варковицької громади є досить розвиненою та здійснює свою діяльність відповідно потреб населення. Всі навчальні заклади забезпечені шкільними автобусами, які здійснюють підвіз учнів. Звичайно шкільний авто парк потребує нового транспорту, з чим ОМС постійно звертається до районних і обласних рад. Капітальні ремонти приміщень, заміна вікон, дверей, оновлення комп'ютерних класів, модернізація їдалень та інше є чи не найголовнішими проблемами системи освіти. Задля контролю діяльності закладів освіти при ОМС створено Відділ освіти та соціально-культурної сфери.

### 3.5.4.2. Мережа закладів охорони здоров'я.

28 січня 2021 року згідно рішення № 104 від 28.01.2021 Варковицькою сільською радою з однієї сторони та Комунальним не комерційним підприємством «Дубенський центр первиккої медико-санітарної допомоги» Привільненської сільської ради Дубенського району Рівненської області з іншої сторони, було укладено договір про делегування повноважень щодо управління майном закладів охорони здоров'я, які належать до комунальної власності Варковицької ТГ. Відповідно комунальне майно лікарських амбулаторій загальної практики сімейної медицини та фельшерсько-акушерських пунктів, що є комунальною власністю громади переходить в управління КНП Дубенський ЦПМСД. Договір дійсний до 31 грудня 2025 року.

Таблиця 45. Місткість лікарень Варковицької ТГ

	Назва та місце розміщення	Рік побудови чи капремонту (технічні паспорти)	Площа приміщення. м <sup>2</sup>	Основна проблема
1	Варковицький АЗПСМ Лікувальний корпус	11.04.2016р 7.10.2016р	880,9 371	Брак спеціалістів. Потреба в капітальному, поточному ремонті. Заміна медичного обладнання.
2	Сативська АЗПСМ		262	
3	ФАП с. Жорнів	15.12.2010	109,2	
4	ФАП с. Олибів	15.12.2010	108,8	
5	ФАП с. Дядьковичі	15.12.2010	47	
6	ФАП с. Озеряни		56,1	
7	ФАП с. Квітневе	17.12.2010 (побудоване 1975р.)	56,4	
8	ФАП с. Копани	17.12.2010 (побудовано 1940р.)	75,3	
9	ФАП с. Крилів	Побудовано 1972	117,0	
10	ФАП с. Зелений Гай	Приватна власність (побудовано 1950р.)	41	
	разом		2124,7	

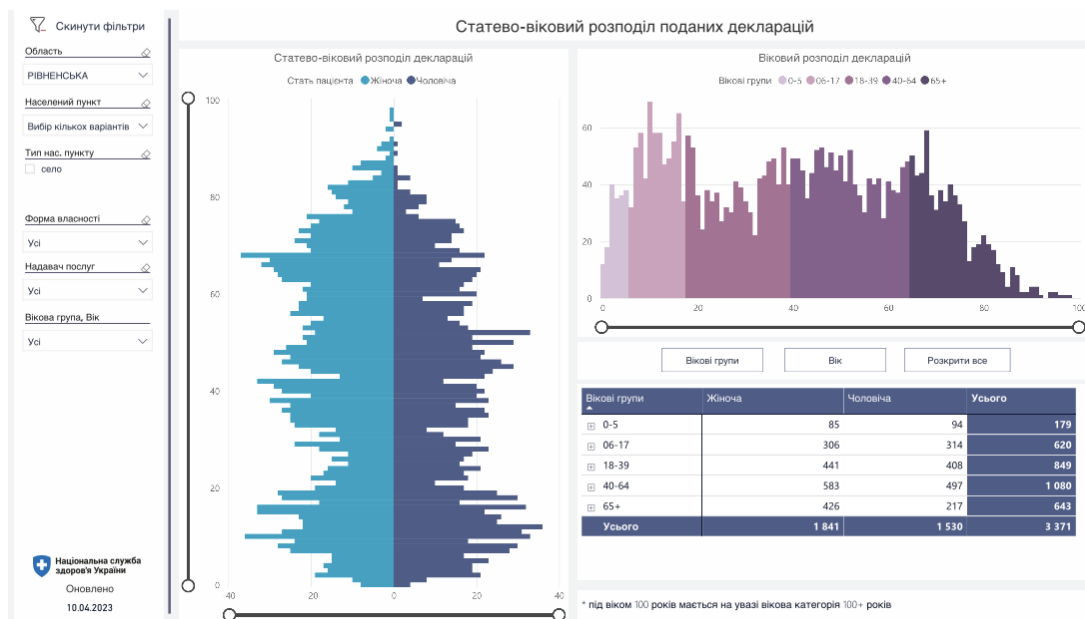
Медична система громади складається з 8 ФАПів та 2 амбулаторії ЗПСМ. Для швидкого реагування на виклики в центрі округу діє станція швидкої допомоги ОЦЕМД ТА МК РОР КП с. Варковичі, яка обслуговує всі села громади.

Діють два аптечні пункти, стоматологічний кабінет. Жителі отримують консультації сімейних лікарів та можуть здійснити загальні обстеження організму. Крім того у Варковицькій та Сативській АЗПСМ діють лабораторії, де здійснюються найнеобхідніші дослідження. У фізичному кабінеті всі бажаючі можуть скористатися послугами: УВЧ терапії, дарсенвалізації, ампліпульсом, гальванізації, ультразвуком, світлолікуванням, інгаляції та оновленим парафінолікуванням.

Таблиця 46. Показники роботи медичних закладів Варковицької ТГ

Показник	1.05.2018	1.01.2019	1.01.2020	1.01.2021	1.01.2022	1.01.2023
<b>Заклади первинної медицина</b>						
Кількість декларацій:	201	3493	3862	3905	3902	3171
- в громаді						
- в кожного суб'єкта надання послуг	201	3493	3862	3905	3902	3171
- в розрахунку на 1 лікаря	50,25	698,6	772,4	1302	1301	1057
Кількість лікарів з деклараціями	4	5	5	3	3	3
Розподіл декларацій за віком, в т.ч:						
0-5р жінки				124	92	78
чоловіки				134	107	94
06-17 р жінки				361	364	304
чоловіки				368	367	317
18-39 р жінки				488	486	418
чоловіки				427	475	376
40-64 р жінки				700	702	552
чоловіки				569	582	462
65 р+ жінки				478	478	378
чоловіки				256	249	192
Оплати надавачам за програмою медичних гарантій грн	2301377	10053163	10520507	11088200	177358342	
Лікарів з деклараціями по ПМСД	11	14	15	12	11	12
Сума оплати в розрахунку на 1 лікаря	209216	718083	701367	924017	16123485	
Середньомісячна заробітна плата за 2021 - 2022р. грн.						
Кількість працівників загалом				128/6790	117/11365	
- Керівника				2/26769	2/18030	
Керівники структурних підрозділів				4/17676	4/28449	
- Лікаря				14/11679	10/19358	
- Середнього медичного працівника				81/5326	76/9886	
- Молодшого медичного працівника				15/5409	11/5242	
- Інших працівників				12/5767	14/12877	
Структура витрат (придбання та оприбуткування), у %:						
- Витрати на оплату праці тис. грн..				10155	15842	
- Придбання ТМЦ						
- Капітальні інвестиції						
- Інші витрати(ремонти,						
Матеріальні витрати тис. грн.				10222	3247	

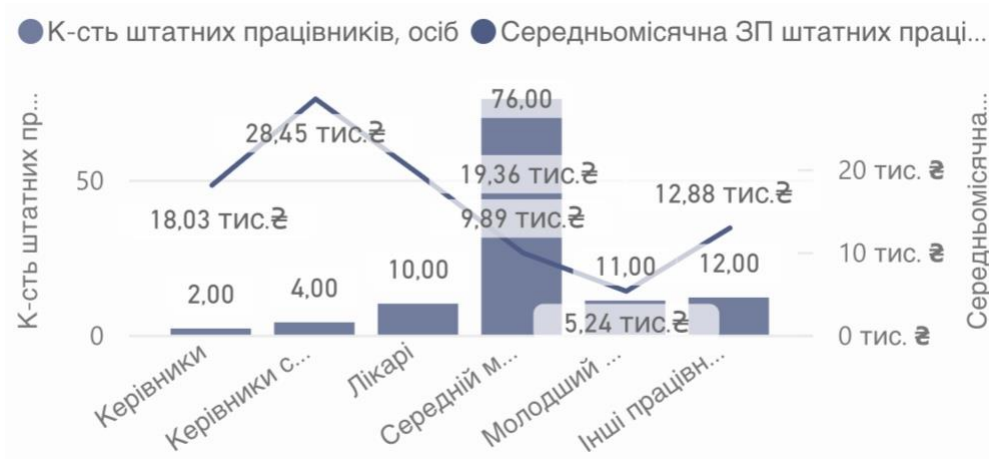
Звіт по медичних закладах Варковицької ТГ сформавано станом на 10.04.2023 року та представлений на малюнку нище.



На малюнках, що представленні нище ми можемо спостерігати динаміку зміни кількості працівників медичних установ та їх заробітню плату по роках. А саме: 1-4 квартал 2021 року,



1-4 квартал 2022 року,



Станом на 10.04.2023 року кількість заключних декларацій з сімейними лікарями Варковицької громади становить: 3371 осіб., а це 66,5% від загальної кількості жителів. Це відносно не поганий показник, але медична система все одно потребує модернізації та приведення до сучасних вимог сьогодення. Капітальні ремонти приміщень, облаштування внутрішніх туалетів, оновлення існуючого обладнання та інше є важливими вимогами для покращення надання медичних послуг у громаді. Цифрові технології не стоять на місці і впровадження їх у сфері медицини, дасть можливість підвищити показники конкурентоздатності медичних послуг та залучати молодих спеціалістів.

### 3.5.4.3. Мережа закладів культури.

Таблиця 47. Місткість споруд культурно-спортивного призначення

Споруда	Святкування дня села	Площа об'єкту дозвілля, м <sup>2</sup>	Скільки відвідувачів вміщує	Події чи заходи, що викликають найбільший приплив гостей	
Будинок культури с. Варковичі	28.07.	2715,2	356	Свято села, Івана Купала	
Будинок культури с. Квітневе	29.08	590	110	Свято села. концерти	
Будинок культури с. Сатиїв	22,08.	1425	159	Свято села	
Клуб с. Жорнів	28.08.	96	160		
Клуб с. Копани	25.07	66,5	46	Концерт до Дня матері, постановки вистав, свято села.	
Клуб с. Озеряни	07.07.	233,7	150	Свято села, постановки вистав, концерт до Дня Матері та Дня Незалежності України. Івана Купала проходить на березі озера	
Клуб с. Крилів	5.09.	24,3	80		
Клуб с. Дядьковичі	5.09.	72	150		
разом		5222,7			
<b>Бібліотеки</b>					
Назва установи	Книжковий фонд	Площа об'єкту, м <sup>2</sup>	кількість читачів	Масові заходи за рік	Кількість відвідування за рік.
Бібліотека с. Жорнів	7183	53	209	4	1501
Бібліотека с. Квітневе	6445	84	212	18	1415
Бібліотека с. Сатиїв	2856	42	256	5	2181
Бібліотека с. Озеряни	4947	50	426	14	3114
Бібліотека с. Варковичі	7723	175,7	535	32	5328

разом	29154	404,7	1638	73 (55 для дітей)	13539
-------	-------	-------	------	-------------------	-------

Діяльність закладів культури також є у підпорядкуванні Відділу освіти та соціально-культурної сфери Варковицької сільської ради. У 2021 році рішенням сільської ради будовано Центр культури та дозвілля Варковицької сільської ради, до складу якого входять всі клубні установи та бібліотеки. Покращення культурно-дозвілевих послуг у громаді обов'язково будуть враховані при плануванні стратегічних та операційних цілей, адже, згідно опитування громадян, це є важливим компонентом розвиненої та успішної громади.

#### 3.5.4.4. Соціальні послуги.

За 2022 рік до Варковицької сільської ради надійшло 53 звернення від громадян про надання матеріальної допомоги на лікування та поховання. По всіх заявах прийнято позитивне рішення та виділено з місцевого бюджету 163 000,00 грн. З них 33 000 грн. сім'ям загиблих захисників України.

Протягом 2022 року було прийнято та опрацьовано 551 заяви від жителів, щодо соціальних послуг. З них 334 особам було призначено різноманітні допомоги:

- допомога внутрішньо переміщеним особам для покриття витрат на проживання – 1 особа (2000 грн.\*6 місяців);
- підтримка багатодітним сім'ям (1700 грн.) - 9 осіб;
- допомога на догляд особі, яка проживає разом з особою з інвалідністю внаслідок психічного розладу - 12 осіб (2000 - 2200 грн);
- допомога матерям - одиночкам - 66 осіб (1900 грн);
- допомога малозабезпеченим сім'ям - 94 осіб;
- допомога особам, які не мають право на пенсію та особам з інвалідністю – 13 осіб (1986 грн.);
- допомога при народженні дитини «пакунок малюка» - 15 осіб;
- тимчасова державна допомога непрацюючій особі, яка досягла пенсійного віку, але не набула права на пенсійну виплату - 19 осіб (2026 грн).

Пільги в 2022 році отримало 94 особи. З них:

пільга на природний газ - 47 особи, пільга на тверде паливо - 47 особи.

123 особи звернулось у 2022р. по призначенню субсидій (всього по громаді користуються субсидіями 540 осіб). З них: природний газ – 61 особи, тверде паливо – 62 особи.

На програму компенсації пільгового перевезення окремих категорій громадян на залізничному транспорті приміського сполучення з місцевого бюджету було виділено 3 503,5 грн. для 12 пенсіонерів.

Протягом 2022 року на території Варковицької громади було зареєстровано 266 внутрішньо переміщених осіб. Станом на 01.01.2023 рік на території громади залишилося проживати 43 особи з числа внутрішньо переміщених з яких 16 дітей. Щомісячна виплата державної допомоги їм становить 2000 грн./дорослі, 3000грн./діти.

Протягом 2022 року для компенсації витрат за житлово-комунальні послуги за тимчасове розміщення ВПО (з 1 жовтня 2022 року по зі березня 2023 року - 30 грн/день/ос., в неопалювальний період – 14,77 грн/день/особа) звернулося 17 власників житла, яким виплачено з лютого по грудень місяць 109 886,23 грн. з державного бюджету та за рахунок коштів ГО «Червоний Хрест».

Станом на початок 2023 року, у зв'язку з від'їздом ВПО, послугами на компенсацію витрат за тимчасове розміщення ВПО користуються 4 особи.

Також за підтримки Міжнародної організації з міграції та партнеру з впровадження ЗРНГО «Волинського ресурсного центру» було надано допомоги у вигляді речей першої необхідності (матраци, ковдри, комплекти постільної білизни зимові, кухонні набори, сімейні гігієнічні набори) для ВПО розміщених у нашій громаді на загальну суму 131 545,35 грн. На програму пільгового забезпечення окремих категорій громадян (пільговий зв'язок Укртелеком – 1 людина) сплачено 720,36 грн.

Таблиця 48. Рівень надання соціальних послуг у Варковицькій ТГ по роках

Показник	2021	2022
Звернень від громадян про надання матеріальної допомоги	47	53
Виділено коштів з місцевого бюджету на матеріальні допомоги, грн.	87500	163000
Прийнято та опрацьовано заяв, щодо соціальних послуг. З них:	524	551
допомоги	270	334
пільги	91	94
субсидії	163	123
Програма компенсації пільгового перевезення окремих категорій громадян, кошти місцевого бюджету, грн.	6000	3503,5
Програма пільгового забезпечення окремих категорій громади пільговим зв'язком, грн.	3613	720,36

За результати вище представленої таблиці можна сказати, що надання соціальних послуг у громаді щороку покращується. З місцевого бюджету виділяються все більше фінансування. Крім того з початком повномасштабного вторгнення рф до України для отримання гуманітарної допомоги населенню приділяють значну вагу іноземні, благодійні, міжнародні організації. Завдяки постійній комунікації влади, населення та благодійників у Варковицькій громаді було надано чимало матеріальних виплат, продуктів першої необхідності та інше. У зв'язку з потребою покращення надання соціальних послуг у громаді у 2022 році було створено Відділ соціального захисту населення. Затвердження та фінансування щорічних Програм соціального захисту населення значно покращує цю сферу діяльності ОМС. У 2022 році громадською організацією «100 відсотків життя. Рівне» спільно з Варковицькою сільською радою проведено поточний ремонт в адмінприміщенні лікувального корпусу у с. Варковичі, встановлено нові системи каналізації та водовідведення, опалення, ремонт даху. Так було відкрито «Шелтер ім. Св. Ольги» для жінок постраждалих від домашнього насилля з понад 30 місць. Крім того там можуть розміщуватися і внутрішньо переміщенні особи (ВПО).

### Адміністративні послуги

На території Варковицької територіальної громади надаються такі адміністративні послуги:

- Видача витягу з реєстру територіальної громади
- Реєстрація місця проживання
- Реєстрація місця проживання дитини до 14 років
- Реєстрація місця перебування
- Зняття із задекларованого/зареєстрованого місця проживання
- Довідка про склад зареєстрованих осіб у житловому приміщенні



Адміністративними послугами охоплене все населення громади, а це - 5081 громадян. Протягом 2022 року на території громади зареєстровано 77 осіб, знято – 127, в тому числі померлих 79 осіб. Також було надано 270 витягів про зареєстроване місце проживання. В майбутньому планується створення Центру надання адміністративних послуг, де буде більший перелік адміністративних послуг.

### Релігійні громади

№ п/п	Назва релігійної громади	Населений пункт (адреса)	ПІБ настоятеля	Номер телефону
1	Православна Церква України Різдва Пресвятої Богородиці (УПЦ КП)	с.Варковичі	Ковальчук Володимир Миколайович	096-599-72-95
2	Релігійна громада Різдва-Богородичної парафії (УПЦ МП)	с.Варковичі	Павлюк ВікторПетрович	097-22-84-528
3	Церква Християн Віри Евангельською (Протестантизм)	с.Варковичі	Ільчук Олег Петрович	097-45-36-558
4	Покровська Церква (УПЦ КП)	с.Озеряни	Риба Василь Олексійович	068-62-19-038
5	Дмитрівська Церква (УПЦ КП)	с.Квітневе	Риба Василь Олексійович	068-62-19-038
6	Лук'янівська Церква (УПЦ КП)	с.Копани	Гриненко Віктор Васильович	066-55-98-915
7	Релігійна громада помісної Церкви (Протестантизм)	с.Копани	Якушевський Валерій Костянтинович	098-07-84-162
8	Преображенська Церква (УПЦ КП)	с.Сатиїв	Гуменний Юрій Євгенович	097-67-51-323
9	Церква Івана Богослова (УПЦ КП)	с.Жорнів	Денисюк Степан Васильович	097-29-41-482

### 3.5.5. Інфраструктура туризму, торгівлі та послуг.

#### С. Варковичі

На території с. Варковичі знаходиться одна з ікорко-культурних пам'яток археології – **Варковицьке городище** та поселення, яке є частиною пагорбів Мізоцького кряжу та датується III- Птис. до н. е., X- поч. XIст.. Існує легенда, що на горі височила церква. Гомонять старі люди: піднімись на гору, припади по землі і почувеш, як жалібно гудуть дзвони, немов хочуть розповісти про якусь забуту трагедію. Відоме Городище з кінця XIXст. завдяки дослідженням В. Антоновича. У 80-х роках минулого століття обстежувалось Львівською експедицією університету ім. І.Франка під керівництвом Р. Чайки, а пізніше його опис здійснив С. Терський.

На Рівненщині у 2022 р. розпочався проєкт «Міста Погориння» за яким було створено унікальний регіональний туристичний маршрут по давнім городищам. У межах проєкту Гощанська ОТГ разом з партнерами ГО «Клуб історичної реконструкції «Оствиця», Управлінням культури та туризму Рівненської ОДА, та у співпраці з чотирма громадами області (Зорянська ОТГ, Шпанівська ОТГ, Здовбицька ОТГ, Варковицька ОТГ) створили п'ять нових туристичних маршрутів пам'ятками археології «Міста Погориння».

Маршрути об'єднують сім давніх поселень. Початок кожного шляху розпочинається на Басівкутському городищі (м.Рівне), а завершується - на Гощанському, Новожуківському, Білівському, Хотинському, Кунинському та Варковицькому городищах. Для промоції цих маршрутів було створено зручний двомовний сайт, паперові путівники, відео та проведена активна інформаційна компанія.

«Рівненська область має унікальну історію та культурну спадщину, про яку мало знають не лише туристи, а й жителі області. До прикладу, існування на території Рівненщини давніх городищ (нині – залишки поселень X-XIII ст.). «Погоринські міста» - саме так неодноразово згадуються в літописах землі над річкою Горинь як окреме територіальне утворення часів Давньої Русі. Багато городищ на Рівненщині збереглися до нашого часу у вигляді величезних високих пагорбів різної величини, з яких відкриваються гарні краєвиди та більшість мають статус пам'ятки археології», - зазначає співорганізатор проєкту «Міста Погориння», засновник ГО «Клуб історичної реконструкції «Оствиця» Юрій Ойцюсь.

Маршрут 621 Міста Погориння. Варковицьке городище

Маршрут «Міста Погориння. Варковицьке городище» - радіальний маршрут середнього рівня складності. Переважна частина маршруту пролягає рівнинною територією з невеликими підйомами та спусками.

Туристичний маршрут № 621 «Міста Погориння. Варковицьке городище» поєднує п'ять давніх городищ: Басівкутське, Грушвицьке, Жорнівське, Варковицьке та Глинське. Під час мандрівки, окрім давніх городищ, побачите залишки чеської архітектури початку XX століття: Римо-католицький костел святого Вацлава (с.Грушвиця Перша), чеське пожежне депо (с.Дібрівка) та залишки чеського пивоварного заводу Шмоліка (с.Глинськ). На маршруті рекомендуємо відвідати Грушвицький ентомологічний заказник, гору Топір, урочище "Ляхівщина". На шляху чимало водойм, річок та джерел, де можна набрати води та покупатися. Дорожнє покриття маршруту переважно ґрунтове та асфальтоване, проте зустрічаються і ділянки, що викладені бруківкою.

Протяжність маршруту: 80 км

Час на велосипеді: 6 год

Набір висоти: 380 м

Рівень складності: Середній

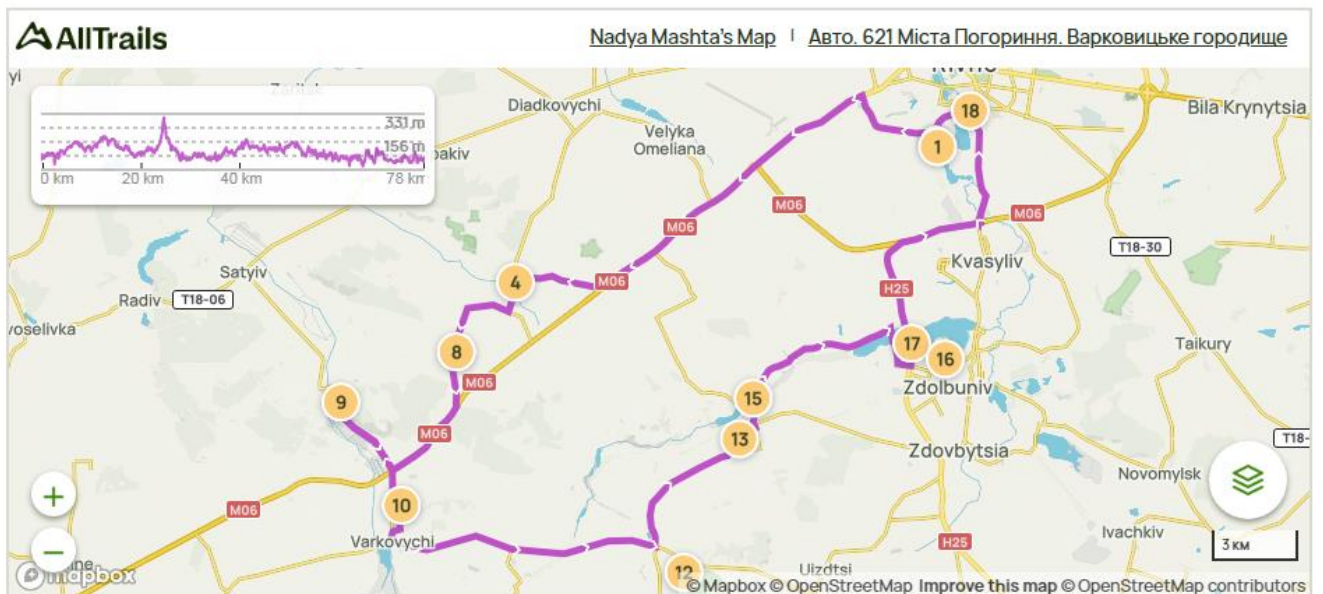
Велосипедний маршрут

[Завантажити трек \\*.gpx](#)



Автомобільний маршрут

[Завантажити трек \\*.gpx](#)





1729 році Лядухівські посприяли будівництву у Варковичах **бернардинського монастиря**. Шляхтич Лядуховський витрачає значні кошти на будівництво костелу і монастиря, базою якого був Дубенський бернардинський монастир. Він проіснував аж до скасування російською владою та перетворення у 1836р. на православну церкву і до 1926р. був церквою Різдва Пресвятої Богородиці. Справа від храму була могила генерала Сабурова. З 4.09.1990 р. і по сьогоднішній день Виконком Варковицької міської Ради вирішив передати приміщення костелу громаді Християн віри Євангельської з послідувачим проведенням реставраційних робіт за власні кошти.

Значну частину єврейського народу з с. Варковичі та с. Озеряни було знищено під час німецької окупації. Масовий розстріл відбувся 7 жовтня 1942р. в урочищі Піщана яма. На **місці розстрілів єврейського народу** (понад 2,5 тис. осіб) в с. Варковичі встановлено пам'ятний знак. Біля дороги на с. Озеряни є залишки єврейського кладовища. На його території є багато старих надгробних знаків.

**Апполенарій Вишневецький** – відомий іконописець. У Варковицькому храмі ще й досі є написані ним **ікони**. У церкві с. Білоберіжжя зберігаються виготовлений і розписаний ним іконостас.

Без сумніву у Варковичах неодноразово бував класик польської літератури епохи романтизму, «поляк за походженням та українець по духу» **Антоній Мальчевський**. У селі була похована **мати цього письменника**, вона збереглася дотепер.

### С. Жорнів

В 1867 р. на кошти поміщиків Молодецького і Ніко, місцевих прихожан в селі побудовано дерев'яний храм, який діє і понині - **Церква в ім'я Святого Апостола Івана Богослова**.

29 серпня 1890 року, під час маневрів двох військових округів в повітах південно-західної країни відпочивав **Государ Імператор Олександр II** зі своєю сім'єю. Як зазначається в Волинських єпархіальних відомостях, цар проявив ласку і відвідав хату місцевого селянина Микити Бемчука. Така рідкісна подія залишила слід у жителів села і на ознаменування приїзду Імператора було вирішено побудувати каплицю (**каплиця Олександра Невського**). Організував будівництво каплиці місцевий священик Федот Сідлецький. Розповідають, що в 60-х роках з цієї каплиці викрали картину невідомого художника, на якій був зображений цар з сином. Дубова різьблена рама коштувала не менше картини. У 90-х роках ХХ століття були зруйновані бані каплиці, та й начиння зникло у невідомому напрямку.

На даний момент каплиця відновлена силами громади.

На території села знаходиться цегляна споруда «*Стовп*», без верхівки. За переказами на верхівці був металевий орел, а під стовпом козацьке поховання. Офіційне походження невідоме, але поблизу знаходили монети із зображенням козака на коні

На високому горбі у північній частині села – давнє *Жорнівське городище*, що складається з укріпленого валов і ровом дитинця та посаду. Жорнівське городище - колись потужна фортеця з воїнами-дружинниками, яку сьогодні поступово знищує діючий кар'єр.

Городище знаходиться біля траси Рівне-Львів, навпроти Варковицького. Жорнівське городище розміщене в середній течії річки Стубли та мало складну систему оборони, є залишками потужної середньовічної фортеці. Але близько 50% площі городища вже знищено, на його території видобувають камінь (піщанистий вапняк).

У 1986–1987 рр. тут були проведені рятівні охоронні розкопки археологічною експедицією Рівненського обласного краєзнавчого музею, а в наступні роки проводилися обстеження пам'ятки. На ділянці виявлено три житла-напівземлянки: більш раннє з піччю-кам'яною датоване X ст., а два інші, з печами, складеними з каміння на глиняному розчині, містили матеріали XI ст. Пізніше, у 2003, 2006, 2009 р. пам'ятку обстежили співробітники Рівненської філії охоронної археологічної служби.

У колекції археологічних знахідок із розкопок на Жорнівському городищі: уламки глиняного гончарного посуду, знаряддя праці та побутові речі, зброя й предмети військового спорядження: наконечники стріл, деталь руків'я меча, шпора, уламки мідних казанів, підвіска-амулет у формі бойової сокири, та цілий скарб срібних прикрас.

#### С. Сатіїв

Справжньою гордістю жителів Сатиева була церква Преображення Господнього, збудована у 1682 р. на місці ще старішої і спалена у 1943р. Нині у Сатіїві *височить Свято-Преображенський собор*, збудований зусиллями жителів села у 1992р. Кам'яна з дзвіницею церква, збудована в стилі близькому до українського бароко – окраса і гордість села, його духовний центр.

#### С. Озеряни

Неподалік від села є об'єкт природно-заповідного фонду Рівненської області – *ентомологічний заказник місцевого значення*. Площа його 3 га. Статус надано згідно з рішенням облвиконкому від 22.11.1983 року № 343 (зміни згідно з рішенням облвиконкому від 18.06.1991 року № 98). Перебуває у віданні Озерянської сільської ради.

Статус надано з метою збереження місць розмноження диких комах — джмелів, бджіл-запилувачів.

Таблиця 49. Дислокація закладів торгівлі та ресторанного господарства всіх форм власності станом на 1 січня 2023 року

№ п/п	Назва підприємства, режим роботи	Спеціалізація	Приналежність, форма власності	Адреса (місцезнаходження), № телефону	Керівник, П.І.Б., юр. адреса, № телефону	Телефон	Дата та № рішення про відкриття (режим роботи)	Торгова площа, м кв.	Кількість посадочних місць, од.
1	2	3	4	5	6	7	8	9	10

1	Маркет "Рікос" 8,00-20,00	змішана	РайСТ, коопер	с. Варковичі, вул. Травнева, 1	Купрін Галина Михайлівна	4-27-08	29.05.2017 №82	190,3	
2	Магазин-кафе "Зустріч" 10,00- 21,00	прод.	приватна	с. Варковичі, вул. Шевченка, 19	Гордійчук Олександр Васильович	73389	27.11.17 №1 05	60	24
3	Кафетерій, 10,00-22,00	рестор. гос под	приватна	с. Варковичі, вул. Сільська, 2а	Корольчук Валентина Олександрівна		25.01.16 №1 1	51,2	20
4	Магазин "Все для дому", 9,00- 18,00	пром.	приватна	с. Варковичі, вул. Сільська, 4	Онищук Віталій Юрійович		28.05.17 №8 4	84,0	
5	Магазин, 9,00- 13,00	пром.	приватна	с. Варковичі, вул. Шевченка, 34	Лопуга Марія Степанівна			15,0	
6	Магазин "Калина", 9,00- 22,00	змішана	приватна	с. Варковичі вулиця Шевченка, 8Б	Семенчук Оксана Миколаївна	988345 829	29.07.19 №165	34,0	
7	магазин "Паляниця"	прод.	приватна	с. Варковичі, вул. Шевченка, 68	Сергієнко Світлана Іванівна		26.08.14 №31	40	
8	Кафе "Карамель", 10,00- 24,00	рест. госпо д.	приватна	с. Варковичі, вул. Сільська, 4	Онищук Віталій Юрійович		27.06.12 №25	40	40
9	Кафе "Дорожнє", 8,00-20,00	рест. госпо д.	РайСТ, коопер.	с. Варковичі, вул. Шевченка, 80	Купрін Галина Михайлівна а м. Дубно, вул. Свободи, 4	4-27-08	29.05.17 №8 1	60,0	64
10	Магазин "Мрія", 9,00- 18,00	пром.	приватна	с. Варковичі, вул. Підгірна, 3	Гордійчук Галина Йосипівна	992371 044	26.01.15 №3	170,0	
11	Магазин "Дешевий одяг та взуття", 9,00- 17,0	пром.	приватна	с. Варковичі, вул. Підгірна, 13	Мельник Галина Сафонівна	935447 609	27.11.17 №106	30,0	
12	Кафе "Експрес", 9,00- 21,00	рест. госпо д.	приватна	с. Зелений Гай, Рівненська, 95	Литвин Микола Олексійович	73-1-71	29.05.17 №83	55,0	50
13	Кафе "Арчі клуб", 8,00- 24,00	рест. госпо д.	приватна	с. Зелений Гай, Рівненська, 2а	Марчук Наталія	73-1-93	31.08.20 №210	62,0	40

14	Магазин-кафетерій "Хомут", 10.00-19.00	змішана	приватна	с.Зелений Гай, Хліборобська, 12а	Савицький Олександр Миколайови		29.10.18 №139	52.5	10
15	Магазин "ТПП", 9.00-19.00	змішана	приватна (оренда в кооп)	с.Крилів, вул.Б. Хмельницького, 30а	Варійчук Марія Петрівна			46.0	
16	Ритуальні послуги		приватна	с.Варковичі вул.Тиха, 6	Шулиндіна Н.В.			25	
17	перукарня		приватна	с.Сатиїв вул.Млинівська, 17	Баняс О.П	971209008		9	
18	аптечний пункт, 9.00-16.00		приватна	с.Варковичі вул.Шевченка, 14	Палій Микола Олексійович		29.07.22 №189	21,7	
19	аптека, 8.00-16.00			с.Сатиїв вул.Млинівська, 6	ТзОВ "КААС"		24.06.2010 №19	67,5	
20	магазин "Продукти" 8.00-22.00	змішана	приватна	с.Сатиїв вул.Миру, 63	пп.Бровченко, пп.Мусієвич			35	
21	магазин "По дорозі" 9.00-23.00	змішана	приватна	с.Сатиїв вул.Млинівська, 15	пп.Ольшеська І.А.		22.06.2017 №34	38.1	
22	Магазин "Господарчі товари" 10.00-17.00	пром.	приватна	с.Сатиїв вул.Миру, 50	пп.Осташук Ю.Й.		29.09.2006 №52	60	
23	магазин "Продукти" 8.00-22.00	змішана	приватна	с.Сатиїв вул.Тиха, 20	пп Самкова О.О.		25.05.2017 №26	22	
24	магазин "Околиця" 8.00-19.00	змішана	приватна	с.Сатиїв вул.Миру, 58	пп Філімонов В.М		23.03.2017 №15	21	
25	магазин, 10.00-19.00	змішана	приватна	с.Жорнів вул.Центральна, 41	пп Борчук Г.П.		25.04.2019 №19	30	
26	надання послуг у побуті, ремонт та обслуговування машин			с.Сатиїв вул.Шевченка, 2	пп Пенчук В.М.			0	
27	Магазин "ТПП", 9.00-21.00	змішана	приватна	с.Квітневе, вул.Жовтнева, 1	Гусар Н.В.		21.11.13 №403	55	
28	Магазин "Оксана", 9.00-	змішана	приватна	с.Квітневе, вул.Шкільна, 28	Мельничук О.М.		21.11.16 №167	36.4	

	22.00								
29	Магазин "Продуктова кишеня", 8.0-20.0	змішана	приватна (оренда в кооп)	с.Озеряни, вул.Шевченка,38	Газицький М. Є		26.12.13№442	96.0	
30	Магазин-кафетерій, 9.00-20.00	змішана	приватна	с.Озеряни,вул.Торгова,7а	Ващук О.М.		30.06.05№19	20.0	
31	Магазин-кафетерій "Візит", 9.00-21.00	змішана	приватна	с.Озеряни,вул.Шевченка,38	Гордійчук О. В.		21.03.14 №13	72.0	
32	Магазин "Продуктова кишеня",8.0-22.0	змішана	приватна	с.Копани, вул.1 Травня,51а	Газицький М.Є.		26.12.13№443	80.0	
33	Магазин «Продуктова кишеня»	змішана	приватна	с.Жорнів вул. Центральна,41	Газицький М.Є.	673602326	№ 29 від 29.01.2021	50	
	Разом							1728,7	248

Магазини	кількість	площа
продовольчі	2	100
Непродовольчі	6	359
Змішані	16	878,3
Всього	23	1337,3
Кіоски	0	0
разом	23	1337,3

Ресторанне г-во	кількість	площа	місця
Ресторан	0	0	
Кафе	4	217	194
Кафетерій	1	51,2	20
Закусочна	0	0	
Їдальня	0	0	
буфет	0	0	
<b>Всього</b>	<b>5</b>	<b>268,2</b>	<b>214</b>
Аптека	2	89,2	



АЗС (торгові точки)	0	0	
<b>разом</b>	<b>1</b>	<b>89,2</b>	

Отже, за результатами даного розділу можна сказати, що на території громади є достатньо туристичних об'єктів, які характеризують ідентичність громад. Сфера торгівлі та послуг, як для сільської місцевості є також достатньою. Так як розвиток торгівлі, послуг та туризму в регіоні стоїть на першочерговому рівні то і при плануванні Стратегії розвитку Варковицької громади ця сфера діяльності має бути представлена достойно. Створення місцевої ідентичності дасть початок та рекламу цілій місцевості, а це всвою чергу буде приваблювати нових інвесторів та донорів.

### 3.6. Містобудівна документація.

Сучасна містобудівна документація Варковицької територіальної громади відсутня. Генеральні плани населених пунктів були розроблені ще у 1970-1980-х роках і то не для всіх. Тому ситуація, яка зараз існує із землевпорядною документацією є проблематичною і потребує негайного вирішення. На сьогоднішній день громадам пропонується розроблення Комплексного плану просторового розвитку, який коштує занадто дорого для фінансування його з місцевого бюджету. Відтак вирішення даної проблеми потребує допомоги районної та обласної адміністрації

### 3.7. Економічний розвиток.

Суб'єкти господарської діяльності  
Таблиця 49. Зареєстровані суб'єкти господарської діяльності

Показники	2019	12.2020	12.2021	12.2022
<b>Усі суб'єкти ЄДРПОУ:</b>			219	223
Громада	01.04.2019 1845	1.04.2020 1881	1.01.2021 1931	
Район	1.04.2019 22294	1.04.2020 23138	1.01.2021 23918	
<b>СПД - юридичні особи */державні та комунальні організації і тд.</b>			101/39	102/40
<b>З них зареєстрованих у громаді юридичних осіб</b>			65	68
<b>ФОП</b>	104	112	118	121

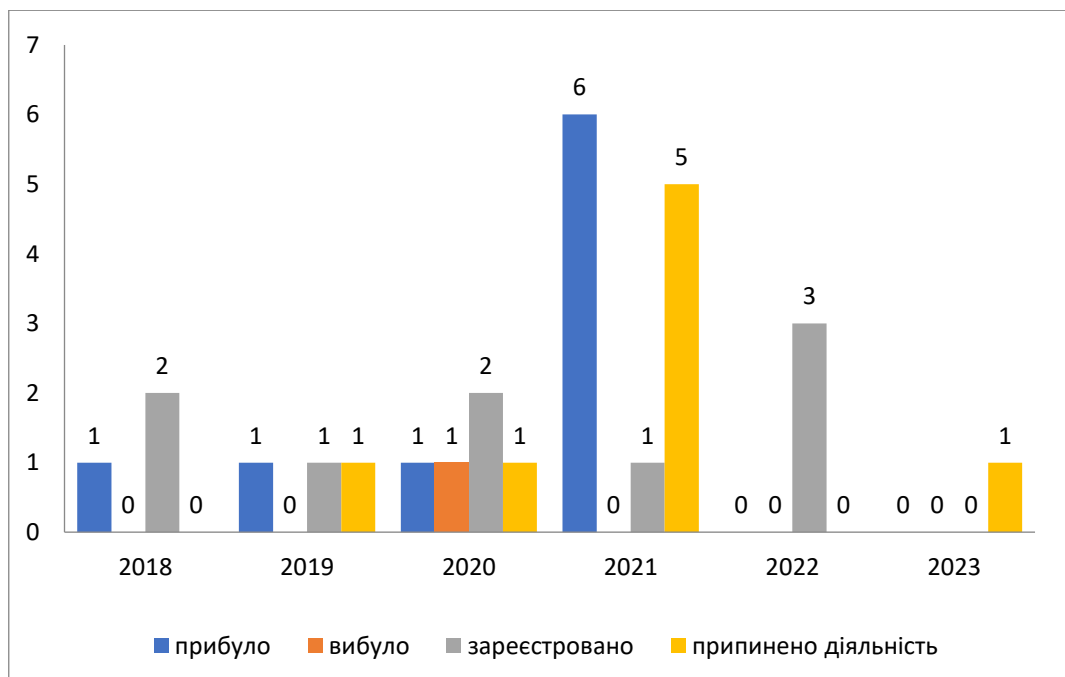
<b>З них зареєстрованих у громаді ФОП</b>			104	106
---	--	--	-----	-----

\* Усі суб'єкти ЄДРПОУ та державні, комунальні організації (установи, заклади), філії (інші відокремлені підрозділи), представництва, громадські організації, релігійні організації, профспілки та об'єднання профспілок.

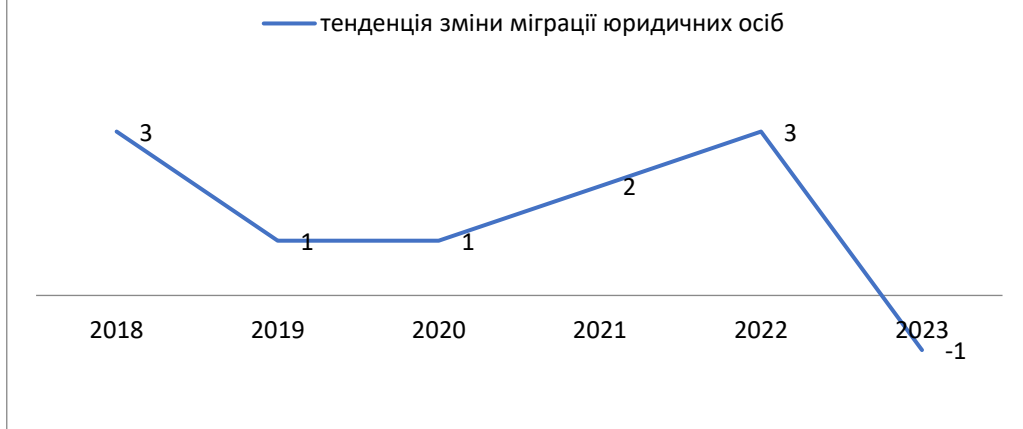
Таблиця 50. Міграція суб'єктів підприємницької діяльності, які зареєстровані у громаді.

	2018	2019	2020	2021	2022	2023
Прибуло юр. особи	1	1	1	6	0	0
Вибуло юр. особи	0	0	1	0	0	0
Прибуло ФОП	0	0	5	1	1	1
Вибуло ФОП	0	0	5	1	1	0
Зареєстровано ФОП	15	9	15	18	10	2
Припинено ФОП	6	7	6	11	9	3
Зареєстровано юр. особи	2	1	2	1	3	0
Припинено юр. особи	0	1	1	5	0	1

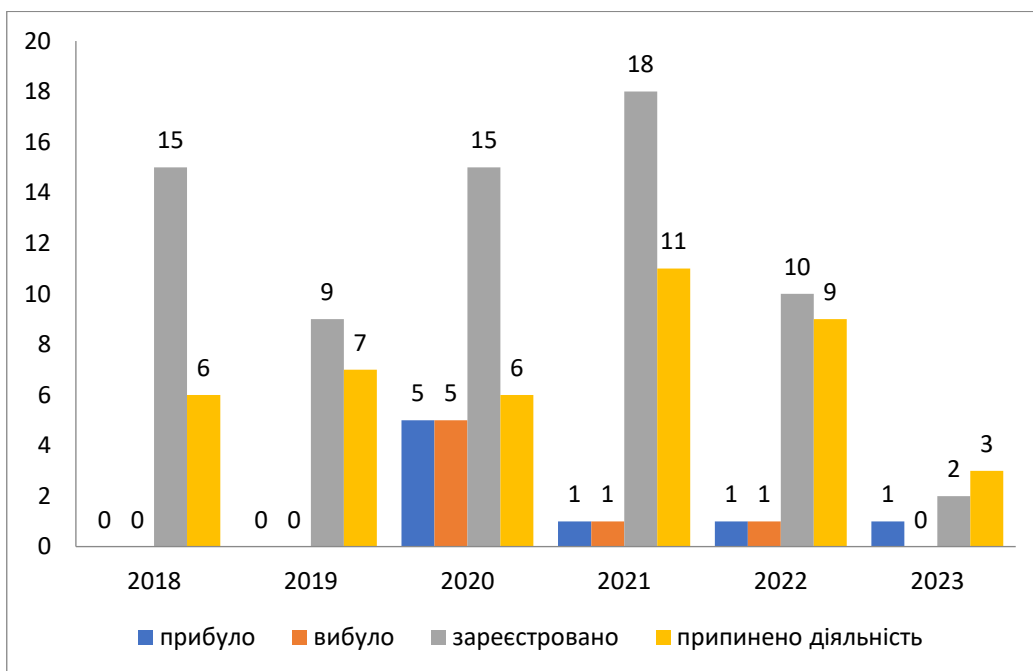
Динаміка зміни юридичних осіб

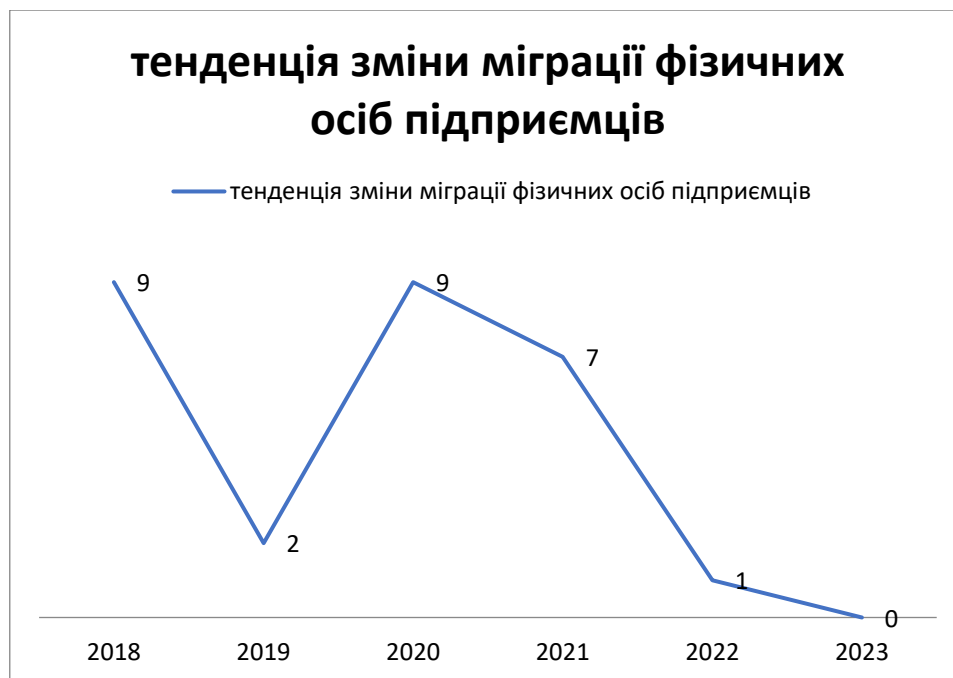


## тенденція зміни міграції юридичних осіб



## Динаміка зміни фізичних осіб підприємців





Всі представлені економічні показники Варковицької ТГ були сформовані відповідно даних цифрового ресурсу – Економічного про файлу громади, який містить дані стосовно зареєстрованих на території громади СПД. Так згіднл звіту за 2022 р. на території громади було зареєстровано 154 СПД, 2023р.- 157 СПД. Згідно даних цього ресурсу ми сформуваи динаміку руху, вид діяльності,нерухомість та інше СПД Варковицької ТГ.

Таблиця 51. 157 - Зареєстровані суб'єкти господарської діяльності за видами діяльності

	2022	2023
Оптова та роздрібна торгівля; ремонт автотранспортних засобів і мотоциклів	39	39
Сільське господарство, лісове господарство та рибне господарство	29	30
Надання інших видів послуг	13	15
Комп'ютерне програмування та надання інших інформаційних послуг	12	12
Тимчасове розміщування й організація харчування	10	8
Освіта	9	9
Транспорт, складське господарство, поштова та кур'єрська діяльність	9	11
Будівництво	8	8
Операції з нерухомим майном	6	5
Державне управління й оборона; обов'язкове соціальне страхування	4	4
Діяльність у сфері адміністративного та допоміжного обслуговування	3	5

Постачання електроенергії, газу, пари та кондиційованого повітря	1	1
Виробництво харчових продуктів, напоїв і тютюнових виробів	1	1
Водопостачання; каналізація, поводження з відходами	1	1
Охорона здоров'я	1	1
Фінансова та страхова діяльність	1	1
Інша професійна, наукова та технічна діяльність <sup>1</sup>	1	2
Виробництво машин і устаткування, н. в. і. у.	1	1
Виготовлення виробів з деревини, паперу та поліграфічна діяльність	1	1
Мистецтво, розваги та відпочинок	1	0
Діяльність у сферах права, бухгалтерського обліку, архітектури та інжинірингу, технічні випробування та дослідження	1	1
Інше	1	1
Зареєстровано	154	157

Таблиця 52. Перелік сільськогосподарських підприємств

№ з/п	Найменування підприємств	Площа земельних ділянок, га	Основний вид продукції
1	ФГ "МЕЛАГРО"	180,6698	Вирощування зернових культур (крім рису), бобових культур і насіння олійних культур
2	ФГ "НОЙ"	371,6797	Вирощування зернових культур (крім рису), бобових культур і насіння олійних культур
3	ФГ "ТРОЯНДА"	706,7510	Вирощування зернових культур (крім рису), бобових культур і насіння олійних культур
4	ФГ "ДІЛ"	2,8	Вирощування зернових культур (крім рису), бобових культур і насіння олійних культур
5	ФГ "БЕСКІДИ"	44,95	Вирощування зернових культур (крім рису), бобових культур і насіння олійних культур
6	ТОВ "АГРО-КЛАСІК"	487,3516	Вирощування зернових культур (крім рису), бобових культур і насіння олійних культур
7	ТОВ "ВОЛИНЬ-КРАЙ"	2083,07	Вирощування зернових культур (крім рису), бобових культур і насіння олійних культур
8	ПП "САТИЇВ-АГРО"	864,27	Вирощування зернових культур (крім рису), бобових культур і насіння олійних культур
9	ТОВ «ЗАХІДНА АГРОВИРОБНИЧА КОМПАНІЯ»	781,3182	Вирощування зернових культур (крім рису), бобових культур і насіння олійних культур

10	ПСП "ЗЛАГОДА"	30,0135	Вирощування зернових культур (крім рису), бобових культур і насіння олійних культур
11	"АГРОФІРМА ВОЛИНЬ" ПСП	11,49	Вирощування зернових культур (крім рису), бобових культур і насіння олійних культур
12	СЕЛЯНСЬКЕ (ФЕРМЕРСЬКЕ) ГОСПОДАРСТВО "ЯРАБИНА"	18,94	Вирощування зернових культур (крім рису), бобових культур і насіння олійних культур
13	ФГ "НИВА-ДВА"	6,1248	Вирощування зернових культур (крім рису), бобових культур і насіння олійних культур
14	ФЕРМЕРСЬКЕ ГОСПОДАРСТВО "ВЕРЕС"	12,50	Вирощування зернових культур (крім рису), бобових культур і насіння олійних культур
16	ФГ "НАДІЯ Д"	11,30	Вирощування зернових культур (крім рису), бобових культур і насіння олійних культур
17	ФГ "Явір М"	5,90	Вирощування зернових культур (крім рису), бобових культур і насіння олійних культур
18	ФГ "АЗОР" ФЕРМЕРСЬКЕ ГОСПОДАРСТВО "АЗОР"	4,51	Вирощування зернових культур (крім рису), бобових культур і насіння олійних культур
19	ФГ "Бескід"	9,8045	Вирощування зернових культур (крім рису), бобових культур і насіння олійних культур
20	СВК "ОБГІВ"	16,16	Вирощування зернових культур (крім рису), бобових культур і насіння олійних культур
21	ФЕРМЕРСЬКЕ ГОСПОДАРСТВО "САТИЇВСЬКА НИВА"	8,13	Вирощування зернових культур (крім рису), бобових культур і насіння олійних культур
22	СЕЛЯНСЬКЕ (ФЕРМЕРСЬКЕ) ГОСПОДАРСТВО "КВІТКА"	12,70	Вирощування зернових культур (крім рису), бобових культур і насіння олійних культур
23	ФЕРМЕРСЬКЕ ГОСПОДАРСТВО "СТУБЛА"  СІЛЬСЬКОГОСПОДАРСЬКИЙ ВИРОБНИЧИЙ КООПЕРАТИВ "ВАРКОВИЦЬКИЙ"	6,27	Вирощування зернових культур (крім рису), бобових культур і насіння олійних культур
24	ФЕРМЕРСЬКЕ ГОСПОДАРСТВО "СЛАВІЛІЯ"	6,58	Вирощування зернових культур (крім рису), бобових культур і насіння олійних культур
25	ФЕРМЕРСЬКЕ ГОСПОДАРСТВО "ТЕРЕМОК"	6,70	Вирощування зернових культур (крім рису), бобових культур і насіння олійних культур
26	ФГ "ЛЮБАВА-ПЛЮС"	1,81	Вирощування зернових культур (крім рису), бобових культур і насіння олійних культур
27	ТзОВ "БАРЛІГ"	3,00	Вирощування зернових культур (крім рису), бобових культур і насіння олійних культур

Усіх СГД – 157. З них: 69 юридичні особи, 88 – фізичні особи підприємці.

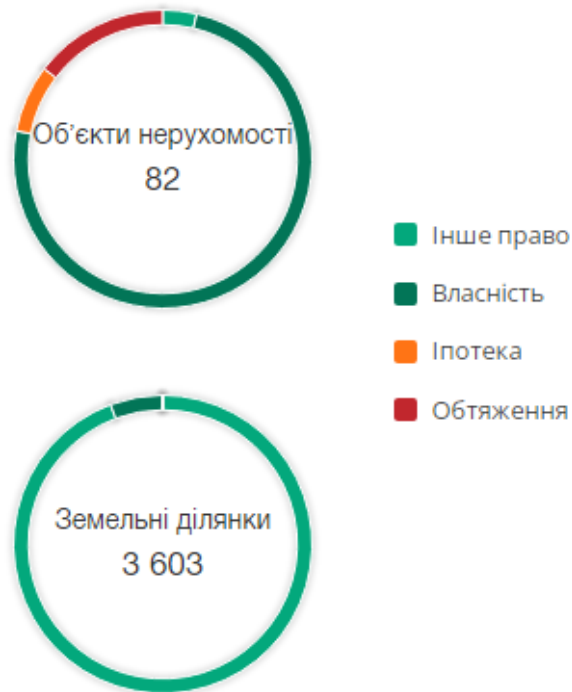
Всього нерухомості у СПД: 3 625.

Об'єкти: 67

Земельні ділянки: 3 558.

СГД без нерухомості: 119

Розподіл майна по категоріям



Таблиця 53. Земельні ділянки СПД за цільовим призначенням

	Цільове призначення землі	Кількість ділянок	Площа землі
1	Для ведення особистого селянського господарства	3 062	5 441 га
2	Для ведення товарного сільськогосподарського виробництва	252	636 га
3	Землі запасу (земельні ділянки кожної категорії земель які не надані у власність або користування громадянам чи юридичним особам)	106	510 га
4	Не визначено	80	71 га
5	Для ведення фермерського господарства	6	31 га
6	Для ведення підсобного сільського господарства	13	22 га
7	Для розміщення та експлуатації основних підсобних і допоміжних будівель та споруд підприємств переробної машинобудівної та іншої промисловості	1	10 га
8	Для ведення особистого підсобного господарства садівництва городництва сінокосіння і випасання худоби	4	9 га
9	Для будівництва та обслуговування будівель закладів освіти	2	3 га
10	Для колективного житлового будівництва	1	3 га

11	Для іншого сільськогосподарського призначення	5	2 га
12	Для будівництва та обслуговування будівель громадських та релігійних організацій	5	2 га
13	Для будівництва і обслуговування житлового будинку господарських будівель і споруд (присадибна ділянка)	1	1 га
14	Для будівництва та обслуговування будівель закладів культурно-просвітницького обслуговування	1	1 га
<b>Всього:</b>		<b>3 558</b>	<b>6 743 га</b>

На підприємствах Варковицької громади, а саме ТОВ ПП «Ізотерм-С», у 2021 році спостерігається зменшення обсягів виробництва. А як результат зменшення податків до місцевого бюджету та зменшення працевлаштованих громадян.

Таблиця 54. Виробництво промислової продукції, в натуральних показниках, по підприємствах за січень-грудень 2021 року

Назва підприємства	Види продукції	Фактично грудень 2020 (один.)	Фактично грудень 2021 (один.)	Грудень 2021 до грудня 2020, у %	Фактично січень-грудень 2020 (один.)	Фактично січень-грудень 2021 (один.)	Січень-грудень 2021 до січня-грудня 2020, у %	Січень-грудень 2021 до січня-грудня 2020, +/-	У разі скорочення обсягів випуску продукції надати ґрунтовне пояснення
1	2	3	4	5	6	7	8	9	10
ТОВ ПП «Ізотерм-С»	Плити, листи, плівка, фольга і стрічки поруваті з пластмас, т	68,6	159,4	232,4	2815,4	2555,2	90,8	-260,2	Зменшення замовлень
	Конструкції інші, частини конструкцій, плити, панелі з металів чорних або алюмінію, т	2,7	0,0	0,0	92,4	124,7	135,0	32,3	
	Сухі будівельні суміші, тис. т	0,1	0,0	0,0	6,6	4,7	71,2	-1,9	

Таблиця 55. Найбільші роботодавці Варковицької ТГ

Підприємство, організація, установа	Вид діяльності (основний)	Чисельність працівників у 2021р.	Чисельність працівників у 2022
-------------------------------------	---------------------------	----------------------------------	--------------------------------



ТОВ"ВОЛИНЬ-КРАЙ"	Вирощування зернових і технічних культур	43	
Варковицька сільська рада	Державне управління	233	244
ТОВ ПП "ІЗОТЕРМ -С"	Виробництво виробів з пластмаси	70	88
ІБК «ДЕДАЛ» ПП	Будівництво житлової і нежитлової будинків	14	
ПМСД	Діяльність лікувальних закладів	(127) група 28	
ОЦЕМД ТА МК РОР КП (швидка)	Діяльність лікувальних закладів	9	
АТ « Укрзалізниця»	Вантажний залізничний транспорт		
Сергієнко В.Ю.	10.71 Виробництво хліба та хлібобулочних виробів; виробництво борошняних кондитерських виробів, тортів і тістечок нетривалого зберігання (основний) 47.24 Роздрібна торгівля хлібобулочними виробами, борошняними та цукровими кондитерськими виробами в спеціалізованих магазинах 46.90 Неспеціалізована оптова торгівля	66	
Бескід Н.М.	47.19 Інші види роздрібною торгівлі в неспеціалізованих магазинах (основний) 47.75 Роздрібна торгівля косметичними товарами та туалетними приналежностями в спеціалізованих магазинах 47.91 Роздрібна торгівля, що здійснюється фірмами поштового замовлення або через мережу Інтернет	7	

Таблиця 56. Показники роботи малого бізнесу

Показники	2017	2018	2019	2020	2021	2022
Кількість малих підприємств	-	-	104	112	118	121
Середньорічна кількість найманих працівників, осіб.	-	-	135	150	168	163
Питома вага зайнятих на малих підприємствах (% до населення в працездатному віці)	-	-	4,7	5,3	5,8	5,4

Таблиця 57. Загальна кількість працюючих у СПД Варковицької ТГ

	2017	2018	2019	2020	2021
Кількість працюючих на ФОП	124	135	150	168	163

Кількість працюючих у ЮР особах	602	573	533	527	536
разом	726	708	683	695	699

За результати таблиці 57 можна сказати, що на підприємствах громади працевлаштовано 23% працездатного населення.  $699/3042(\text{кількість працездатного населення}) * 100 = 23\%$

Таблиця 58. Кількість робочих місць створених громадою

	2018	2019	2020	2021	2022
ОМС	24	24	28	233	244
КП Варковичі комунслужба	12	11	8	9	9
разом	36	35	71	242	253

### Зовнішньоекономічна діяльність

**Експортом** у Варковицькій ТГ займається тільки ТЗОВ Волинь край. Дані показники таблиці нижче стосуються не окремо підприємства, що розташоване на території, а усього регіонального офісу ТЗОВ Волинь край.

Таблиця 59. Експорт на території Варковицької ТГ

Види продукції	2020р. тис грн	202р. тис грн
Живі тварини, продукти тваринного походження		
Продукти рослинного походження	97219,9	97846,8
Транспортні засоби та шляхове обладнання		
Різне		

Таблиця 60. Географічна структура експорту тис. грн.

Країни та регіони	Експорт. Тис. грн..		
	2020	2021	2022
Німеччина	20691	34541	
Мавританія		17609	
Італія	12379	15626	
Бельгія		14415	
Єгипет		9292	
Португалія		3867	
Марокко		2493	
Індонезія	14895		
Ліван	14331		

Іспанія	13089		
Греція	10262		
Пакистан	10190		
Бангладеш	997		
Шри-ланка	381		

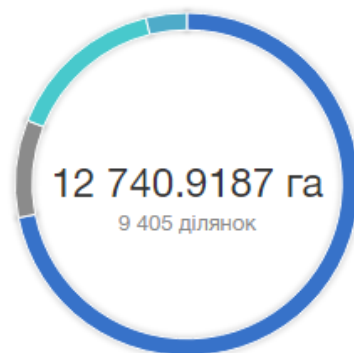
Таблиця 61. Імпорт на території Варковицької ТГ

	2021		2020		2019		2018		2017	
	Сума імпорту у грн..	Країни імпорту	Сума імпорту у грн..	Країни імпорту	Сума імпорту у грн..	Країни імпорту	Сума імпорту у грн..	Країни імпорту	Сума імпорту у грн..	Країни імпорту
ПП «Агроальтернатива»	690 275	Польща			775064	Німеччина	509118	Польща	1776357	Польща інша
Савицький Олександр Миколайович	98 973	США								
Лопуга Іван Іванович			24124	Польща			80582	інша		
Герасимович Геннадій Олександрович									99665	Бельгія

Види продукції імпорту: автомобілі легкові та інші моторні транспорти, частини та пристрої для автомобілів, машини та обладнання для сільського господарства та інше

## Інвестиційна діяльність Варковицької ТГ

Розподіл земель громади за формою власності (згідно Економічному прфайлу громади)

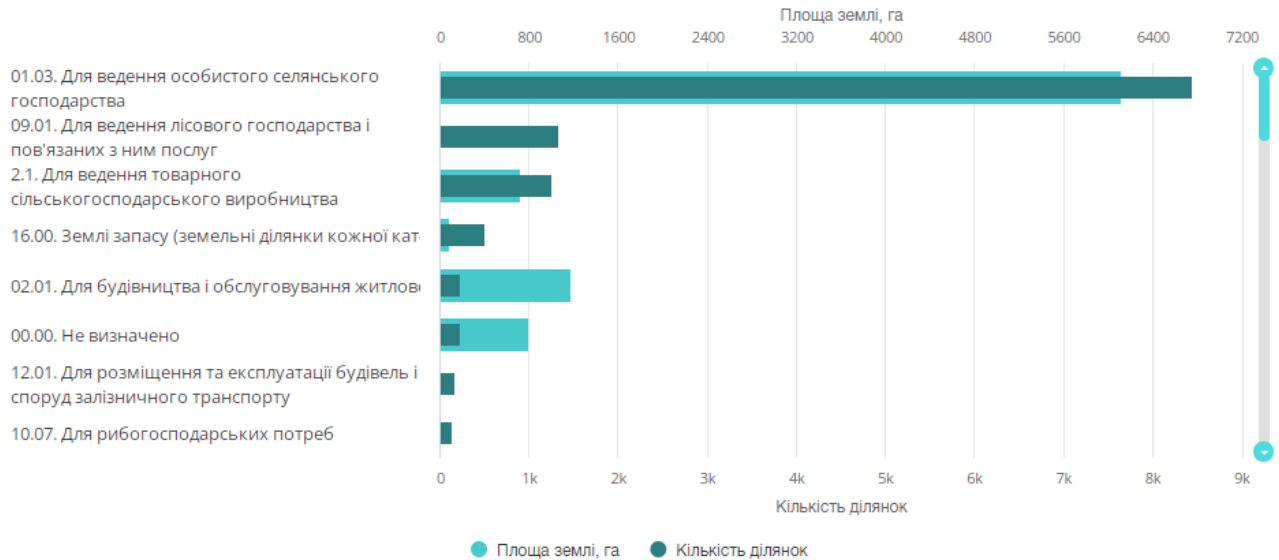


Форма власності	Ділянки	Площа, га
Приватна власність	7 428	9 159.2714 206 196.05 грн
Інформація відсутня	1 741	1 172.4929 894 007.71 грн
Державна власність	177	1 917.7900 105 276.98 грн
Комунальна власність	59	491.3644 2 805.12 грн
Всього:	9 405	12 740.9187

Таблиця 62. Розподіл земель за старостатами

№	Населений пункт громади	Ділянки	Площа землі, га.	НГО, грн.
1	ВАРКОВИЦЬКА	3 222	2 729.2329	15 280 901.63
2	САТИЇВСЬКА	3 325	6 074.7421	15 146 760.56
3	ОЗЕРЯНСЬКА	2 628	3 167.2800	2 054 496.32
Всього:		9 405	12 740.9187	35 460 512.43

## Цільове призначення земель громади



Так для ведення особистого селянського господарства є 6122 ділянок, площею 8443,3084 га., НГО 22 164 969,45 грн.

Також у 2022 році було проведено облік об'єктів, які можуть бути представлені для залучення інвестицій у громаду. Перелік таких об'єктів нерухомості та земельних ділянок розміщено на сайті <https://restartbusiness.in.ua/> придатних для переміщення підприємств з постраждалих під час війни регіонів.

Таблиця 63. Об'єкти комунальної та приватної власності у територіальних громадах, що можуть бути використані для релокації бізнесу, розміщення та реалізації нових інвестиційних проєктів

№ п/п	Назва об'єкту	Площа наявного приміщення	Наявність проєктної документації	Наявність трудових ресурсів поблизу об'єкту	Примітки
1.	Складське приміщення	313,0 м <sup>2</sup>	наявна	наявна	<a href="https://restartbusiness.in.ua/listing/skladске-primishchennia-2/">https://restartbusiness.in.ua/listing/skladске-primishchennia-2/</a>
2.	Приміщення колишньої ферми	3 500 м <sup>2</sup>	наявна	наявна	<a href="https://restartbusiness.in.ua/listing/primishchennia-kolyshnoi-fermy/">https://restartbusiness.in.ua/listing/primishchennia-kolyshnoi-fermy/</a>
3.	Будівля їдальні	200 м <sup>2</sup>	наявна	наявна	<a href="https://restartbusiness.in.ua/listing/budivlia-idealni/">https://restartbusiness.in.ua/listing/budivlia-idealni/</a>
4.	Будівля телятника	650 м <sup>2</sup>	наявна	наявна	<a href="https://restartbusiness.in.ua/listing/budivlia-teliatnyka/">https://restartbusiness.in.ua/listing/budivlia-teliatnyka/</a>
5.	Свинокомплекс	2 000-3 000 м <sup>2</sup>	наявна	наявна	<a href="https://restartbusiness.in.ua/listing/svynokompleks/">https://restartbusiness.in.ua/listing/svynokompleks/</a>
6.	Виробничі приміщення	2471,4 м <sup>2</sup> 2383,2 м <sup>2</sup>	наявна	наявна	<a href="https://restartbusiness.in.ua/listing/vyrobnychi-primishchennia-2/">https://restartbusiness.in.ua/listing/vyrobnychi-primishchennia-2/</a>
7.	Приміщення магазину	200 м <sup>2</sup>	наявна	наявна	

Таблиця 64. Перелік земельних ділянок для залучення інвестицій

№ п/п	Розташування земельної ділянки	Площа земельної ділянки	Цільове призначення земельної ділянки	Наявність розробленої документації із землеустрою	Примітки*
1	с.Озеряни	4,3867	Для обслуговування бази мінеральних добрив	наявна	Лінія електропередач і залізничні колії , автомобільні дороги знаходяться поряд.
2	с.Озеряни	6,5156	Для обслуговування виробничих приміщень	наявна	Лінія електропередач і залізничні колії, автомобільні дороги знаходяться поряд.
3	с.Озеряни	4,83	Для обслуговування виробничих приміщень	немає	Газ, лінія електропередач і залізничні колії автомобільні дороги знаходяться поряд
4	с.Копани	6,4028	Для обслуговування господарського двору	наявна	Лінія електропередач , автомобільні дороги знаходяться поряд
5	с.Квітневе	4,1949	Для обслуговування господарського двору	наявна	Лінія електропередач автомобільні дороги знаходяться поряд
6	с.Квітневе	7,7735	Для обслуговування господарського двору	наявна	Лінія електропередач , автомобільні дороги знаходяться поряд
7	с.Озеряни	6,5770	Для обслуговування господарського двору	немає	Лінія електропередач , автомобільні дороги знаходяться поряд
8	с.Крилів	5,8973	Для обслуговування господарського двору	наявна	Лінія електропередач , автомобільні дороги знаходяться поряд
9	с.Крилів	2,8	Для обслуговування господарського двору	відсутня	Лінія електропередач, автомобільні дороги знаходяться поряд
10	с.Зелений Гай	5,6146	Для обслуговування господарського двору	наявна	Лінія електропередач , автомобільні дороги знаходяться поряд,
11	с.Жорнів	13,8619	Для обслуговування господарського двору	наявна	Газ, лінія електропередач, автомобільні дороги знаходяться поряд
12	с. Сатіїв	6,6608	Для обслуговування господарського двору	немає	Газ, лінія електропередач, автомобільні дороги знаходяться поряд
13	с.Олибів	1,1005	Для обслуговування господарського двору	наявна	Газ, лінія електропередач , ґрунтова дорога знаходяться поряд

14	с.Олибів	5,2019	Для обслуговування господарського двору	наявна	Газ, лінія електропередач, автомобільні дороги знаходяться поряд
15	с.Олибів	0,7816	Для обслуговування господарського двору	наявна	Лінія електропередач, ґрунтова дорога знаходяться поряд
16	с.Олибів	2,6323	Для обслуговування господарського двору	немає	Лінія електропередач, ґрунтова дорога знаходяться поряд
17	с.Сатіїв	0,7466	Для обслуговування господарського двору	наявна	Газ, лінія електропередач, автомобільні дороги знаходяться поряд
18	с.Сатіїв	0,9821	Для обслуговування господарського двору	наявна	Газ, лінія електропередач, автомобільні дороги знаходяться поряд
19	с.Дядьковичі	2,4323	Для обслуговування господарського двору	наявна	Газ, лінія електропередач, автомобільні дороги знаходяться поряд
20	с.Дядьковичі	2,3661	Для обслуговування господарського двору	немає	Газ, лінія електропередач, автомобільні дороги знаходяться поряд
21	с.Сатіїв	0,50	Для обслуговування дитячого садочка(господарський двір)	відсутня	Газ, лінія електропередач, автомобільні дороги знаходяться поряд

### 3.8. Фінансовий стан та бюджет територіальної громади.

Таблиця 65. Доходи бюджету, млн. грн.

Показники	2021	2022
Прибутковий податок з громадян/ Податок з доходів фізичних осіб	9,695	13,04
Єдиний податок(крім с/г виробників)	1,175	1,793
Єдиний податок від с/г виробників	1,653	1,685
Доходи від відчуження нерухомості та землі		
Податок на прибуток підприємств комунальної власності	0,006	0,006
Плата за землю	2,371	2,970

Податок на нерухомість	0,215	0,253
Акцизний збір	0,757	0,364
Інші місцеві податки та збори	0,369	0,261
Податкові надходження разом	16,241	20,372
Дохід від оренди комунального майна	0,004	0,003
інше	0,036	0,029

Таблиця 66. Доходи бюджету на одного мешканця, грн.

Регіони	Податок на доходи фізичних осіб	Єдиний податок	Податок за житло	Плата (податок) за землю	Податок за іншу нерухомість	Місцевий акциз	Податкові надходження разом
Громада 2020	1284	577		125			2567
2021	1871	546	2,53	132	39,03	146,07	3135
2022	2571,5	686	4,19	248,2	45,66	71,8	4023,7

Таблиця 67. Найбільші платники податків у громаді

	назва	2021				2022			
		Сплачено ПДФО	Акциз	Плата за землю	Єдиний с/г	Сплачено ПДФО	Акциз	Плата за землю	Єдиний с/г
1	ТОВ «ВОЛИНЬ-КРАЙ»	2837394		238503	714791	2619506	-	216318	692533
2	Варковицька сільська рада	2945721		-	-	3294020	-	-	-
3	ПП «САТІЙВ-АГРО»	637943		73090	211986	694190	-	73090	219674
4	ТОВ «Західна агропир.компанія»	421686		223692	198846	806529	-	47471	167943
5	ТОВ «АГРО-КЛАСІК»	369405		168603	133299	365934	-	170864	155026
6	ТОВ «ЄВРООЙЛ-ПЛЮС»	7371	642063	-	-	6094	202666	-	-
7	ФГ «Троянда»	134431		163657	218300	407628	-	149761	242002
8	ФОП Сергієнко В.Ю.	468874	-	-	-	676851	-	-	-
9	ФГ «МЕЛАГРО»	78386		266230	33794	116849	-	521794	50518
10	ФГ «НОЙ»	270186		6915	90237	230610	-	11609	91723



11	ТзОВ «БАРЛІГ»	1931		214398	-	1652	-	444099	-
12	ПМСД	69736		-	-	433148	-	-	-

Таблиця 68. Доходи бюджету на одного мешканця

Показник	2021	2022
доходи загального фонду на одного мешканця (співвідношення обсягу надходжень доходів загального фонду без трансфертів до кількості мешканців відповідної ТГ); грн.	3021	3833
видатки загального фонду на одного мешканця (співвідношення обсягу видатків загального фонду до кількості мешканців відповідної ТГ); грн	7468	8337
видатки на утримання апарату управління у розрахунку на одного мешканця (співвідношення обсягу видатків на утримання апарату управління, проведених за рахунок коштів загального фонду, до кількості мешканців відповідної ТГ); грн	1168	1563
капітальні видатки на одного мешканця (співвідношення обсягу капітальних видатків бюджету громади до кількості мешканців відповідної ТГ); грн	114	505
рівень дотаційності бюджетів (співвідношення обсягу базової чи реверсної дотації до загальної суми доходів загального фонду бюджету ТГ з урахуванням базової чи реверсної дотації без урахування субвенцій з державного бюджету);	27,3	26,6
співвідношення видатків на утримання апарату управління із сумою доходів загального фонду (співвідношення видатків на утримання апарату управління органів місцевого самоврядування із сумою доходів загального фонду без урахування трансфертів з державного бюджету, у відсотках);	38,7	40,8
питома вага заробітної плати у видатках загального фонду бюджету ТГ (відсоткова частка проведених із загального фонду бюджету видатків на заробітну плату з нарахуваннями до обсягу видатків загального фонду бюджету без урахування трансфертів, перерахованих з бюджету ТГ до інших бюджетів);	87,4	83,4
питома вага капітальних видатків у загальному обсязі видатків (частка капітальних видатків у сумарному обсязі видатків загального та спеціального фонду відповідного бюджету ТГ). %	1,52	5,6

Таблиця 69. Структура видатків бюджету громади, млн. грн.

Статті видатків	2021	2022
<i>Загальний фонд</i>		
2111 Заробітна плата	28 044 591,02	29 229 094,75
2120 Нарахування на оплату праці	6 342 996,86	6 617 544,4
2210 Предмети, матеріали, обладнання та інвентар	917 824,03	1 538 742,44
2240 Оплата послуг (крім комунальних)	1 085 139,35	2 764 566,18
2273 Оплата електроенергії	719 743,71	527 738,24
2274 Оплата природного газу	701 156,86	642 328,93

2282 Окремі заходи по реалізації державних (регіональних) програм, не віднесені до заходів розвитку	30 210	7 620
2800 інші поточні видатки	9 000,02	13 298,58
2230 Продукти харчування	620 558,05	321 430,66
2272 Оплата водопостачання та водовідведення	29 545,19	26 786,06
2275 Оплата інших енергоносіїв та інших комунальних послуг	52 231,32	283 574,18
2220 Медикаменти та перев'язочні матеріали	8 357,22	2 000
2271 Оплата тепlopостачання	684 441,3	909 479,63
2730 Інші виплати населенню	94 733,49	163 720,36
2610 Субсидії та поточні трансферти підприємствам (установам, організаціям)	66 000	106 985,1
2620 Поточні трансферти органам державного управління інших рівнів	50 000	306 100
2250 видатки на відрядження	-	-
	<b>39 456 528,42</b>	<b>43 461 009,51</b>
<b>Спеціальний фонд</b>		
3110 придбання обладнання і предметів довгострокового користування	510 265	1 367 048,92
3132 капітальний ремонт інших об'єктів	54 139,58	450 089,29
2210 Предмети, матеріали, обладнання та інвентар	50 211,12	210 568,19
2240 Оплата послуг (крім комунальних)	4 650,91	41 137,52
2230 Продукти харчування	130 932,02	29 047,95
3210 Капітальні трансферти підприємствам (установам, організаціям)	-	873 587
2111 Заробітна плата	-	11 631,83
2120 Нарахування на оплату праці	-	2 559
	<b>750 198,63</b>	<b>2 985 669,7</b>

Таблиця 70. Перелік та вартість реалізованих в межах території ТГ проектів за кошти державної субвенції на соціально-економічний розвиток регіонів та інших субвенцій з державного бюджету чи Державного фонду регіонального розвитку.

№	назва	рік	Сума грн	Коментар (що досягнуто завдяки проекту)
	Субвенція з державного бюджету місцевим бюджетам на реалізацію	2021	230 000	Завдяки даній субвенції широсмуговим Інтернетом забезпечено два населених

	заходів, спрямованих на підвищення доступності широкосмугового доступу до Інтернету в сільській місцевості			пункти та підключено 5 соціальних заклади.
	Субвенція з державного бюджету на Нову українську школу	2021	242 182	Укомплектування закладів меблями, дидактичними матеріалами та комп'ютерною технікою. Спів фінансування з місцевого бюджету – 120 373 грн
	Субвенція з державного бюджету на заходи спрямовані на боротьбу з гострою респіраторною хворобою COVID-19 та її наслідками під час навчального процесу у закладах загальної середньої освіти	2021	608 850	Придбано 33 ноутбуки для педагогічного персоналу закладів освіти. З місцевого бюджету спів фінансування становило 66 132 грн.

### 3.9. Органи управління громадою.

Розподіл депутатів восьмого скликання Варковицької ТГ за партійною ознакою:

ПП «Батьківщина» 4 особи; ПП «Європейська солідарність» 5 особи; ПП «Пропозиція» 4 особи; Самовисування 4 особи; ПП «Слуга Народу» 2 особи; ПП «За майбутнє» 2 особи; ПП «Сила і честь» 1 особа.

№ п/п	Прізвище, ім'я, по батькові	Виборчий округ	Висування	Відомості про депутата
1	Базарін Олександр Миколайович	1	ВО «Батьківщина»	29.04.1956р.н.
2	Васильєва Юлія Альбертівна	1	ПП «Європейська солідарність»	26.05.1995р.н.
3	Осипенко Андрій Вячеславович	1	Самовисування	17.02.1998р.н.
4	Теслюк Петро Миколайович	1	ПП «За майбутнє»	29.03.1969р.н.
5	Борчук Микола Петрович	2	Самовисування	11.12.1979р.н.
6	Вовчик Сергій Вікторович	2	Самовисування	23.05.1971р.н.
7	Писарчук Наталія Адамівна	2	ПП «Європейська солідарність»	25.05.1983р.н.
8	Мельник Андрій Володимирович	3	ПП «За майбутнє»	12.02.1986р.н.
9	Омелянюк Алла Олександрівна	3	ПП «Сила і честь»	10.01.1981р.н.
10	Семенчук Оксана Миколаївна	3	Самовисування	24.06.1987р.н.
11	Ступачук Андрій Степанович	3	ПП «Слуга народу»	05.12.1984р.н.
12	Лопуга Іван Миколайович	4	ПП «Пропозиція»	27.04.1960р.н.
13	Парфенюк Олена Михайлівна	4	ПП «Європейська солідарність»	27.03.1982р.н.
14	Прокопчук Євгенія Модестівна	4	ВО «Батьківщина»	23.07.1963р.н.
15	Прочко Тетяна Михайлівна	4	ПП «Пропозиція»	30.08.1959р.н.
16	Євтушенко Мирослава Володимирівна	5	ВО «Батьківщина»	24.12.1985р.н.
17	Чикалюк Оксана Степанівна	5	ПП «Пропозиція»	28.10.1968р.н.
18	Манзюк Ігор Станіславович	6	Самовисування	15.01.1973р.н.
19	Євтушенко Микола Володимирович	6	ВО «Батьківщина»	19.05.1988р.н.
20	Надаховська Людмила Юрівна	6	ПП «Європейська	20.12.1981р.н.

			солідарність»	
21	Коліщук Валентина Василівна	7	ПП «Європейська солідарність»	10.04.1983р.н.
22	Мельник Андрій Володимирович	7	ПП «Пропозиція»	20.03.1972р.н.

Рішенням сесії Варковицької сільської ради № 956 від 09 лютого 2023 року внесено зміни до складу виконавчого комітету Варковицької сільської ради.

*Персональний склад виконавчого комітету*

**Голова виконавчого комітету:**

Парфенюк Юрій Васильович – сільський голова

**Секретар виконавчого комітету:**

Омелянюк Алла Олександрівна - секретар сільської ради

**Члени виконавчого комітету:**

Джус Люся Йосипівна, Омелянюк Людмила Анатоліївна, Парфенюк Віктор Андрійович, Дідур Світлана Миколаївна, Литвинець Антоніна Іванівна, Шулепа Володимир Йосипович, Боровець Сергій Анатолійович, Квітка Надія Дмитрівна, Прадош Тереза Михайлівна, Квіткевич Оріся Михайлівна, Венцурик Петро Міланович, Нестерчук Світлана Володимирівна, Капран Анатолій Миколайович, Вовчик Юрій Миколайович.

Рішенням № 938 від 23 грудня 2022 року Варковицька сільська рада затвердила структуру та штатний розпис Служби у справах дітей Варковицької сільської ради на 2023 рік.

Додаток I  
до рішення сесії  
від 23.12.2022 року №938

**ЗАТВЕРДЖУЮ :**

штат в кількості 1,0 (одна) штатна одиниця з  
місячним фондом заробітної плати за посадовим  
окладом 7300,00грн.( Сім тисяч триста грн.00 коп.)

**СТРУКТУРА ТА ШТАТНА ЧИСЕЛЬНІСТЬ**  
Служби у справах дітей Варковицької сільської ради  
на 2023 рік

№ з/п	Назва структурного підрозділу та посад	Кількість штатних посад	Посадовий оклад (грн.)	Фонд заробітної плати на місяць за посадовими окладами (грн.)
1	Начальник	1	7300,00	7300,00
	Усього:	1	x	7300,00

Рішенням № 937 від 23 грудня 2022 року Варковицька сільська рада затвердження структуру та штатний розпис Фінансового відділу Варковицької сільської ради на 2023 рік

Додаток 1  
до рішення сесії  
від 23.12.2022 року № 937

ЗАТВЕРДЖУЮ :

штат в кількості 4 (чотири) штатні одиниці з  
місячним фондом заробітної плати за посадовими  
окладами 17500,00грн.  
( Сімнадцять тисяч п'ятсот грн.00 коп.)

СТРУКТУРА ТА ШТАТНА ЧИСЕЛЬНІСТЬ  
Фінансового відділу Варковицької сільської ради на 2023 рік

№ з/п	Назва структурного підрозділу та посад	Кількість штатних посад	Посадовий оклад (грн.)	Фонд заробітної плати на місяць за посадовими окладами (грн.)
1	Начальник відділу	1	7300,00	7300,00
2	Головний спеціаліст (відповідальний за напрям доходи)	1	5100,00	5100,00
3	Головний спеціаліст (відповідальний за напрям видатки)	1	---	---
4	Головний спеціаліст (відповідальний за бухгалтерський облік, закупівлі, кадрові питання)	1	5100,00	5100,00
<b>Усього:</b>		<b>4</b>	<b>x</b>	<b>17500,00</b>

Рішенням № 935 від 23 грудня 2022 року Варковицька сільська рада затвердила структури та штатний розпис апарату Варковицької сільської ради на 2023 рік.

Додаток 1  
до рішення сесії  
від 23.12.2022 року № 935

ЗАТВЕРДЖУЮ :

штат в кількості 28,0 (двадцять вісім) штатних  
одиниць з місячним фондом  
заробітної плати за посадовими окладами  
169660,00грн.  
( Сто шістдесят дев'ять тисяч шістсот шістдесят грн.00 коп.)

Штатний розпис  
апарату Варковицької сільської ради  
на 2023 рік  
АПАРАТ РАДИ

Назва структурного підрозділу та посад	Кількість штатних одиниць	Посадовий оклад (грн.)	Фонд заробітної плати на місяць за посадовим окладом (грн.)
--	---------------------------	------------------------	---

<i>Затверджено штат в кількості</i>	<b>28,0</b>	<b>x</b>	<b>141260,00</b>
Сільський голова	1	12000,00	12000,00
Перший заступник сільського голови	1	11500,00	11500,00
Секретар сільської ради	1	11000,00	11000,00
Керуючий справами (секретар) виконавчого комітету	1	11000,00	11000,00
Староста	1	10000,00	10000,00
Староста	1	10000,00	10000,00
Головний бухгалтер	1	6900,00	6900,00
Спеціаліст (бухгалтер)	1	4540,00	4540,00
Спеціаліст (бухгалтер)	1	4540,00	4540,00
Спеціаліст (бухгалтер)	1	4540,00	4540,00
Головний спеціаліст (юрист)	1	5100,00	5100,00
Діловод	1	4300,00	4300,00
Діловод	1	4300,00	4300,00
Архіваріус	1	4200,00	4200,00
Прибиральник службових приміщень	1	2670,00	2670,00
Двірник	0,5	2670,00	1335,00
Двірник	0,5	2670,00	1335,00
Провідний спеціаліст з цивільного захисту та ЖКГ	1	4900,00	4900,00
Спеціаліст I категорії (проектний менеджер)	1	4800,00	4800,00
Спеціаліст II кат. (землепорядник)	1	4600,00	4600,00
Спеціаліст II кат. (землепорядник)	1	4600,00	4600,00
Старший інспектор з військового обліку	1	4400,00	4400,00
старший інспектор з кадрів	1	4400,00	4400,00
Інспектор по веденню реєстрації	1	4300,00	4300,00
<b>ВІДДІЛ СОЦІАЛЬНОГО ЗАХИСТУ НАСЕЛЕННЯ</b>	<b>2</b>	<b>x</b>	<b>11300,00</b>
Начальник відділу соціального захисту населення	1	6900,00	6900,00
Старший інспектор з соціальних допомог	1	4400,00	4400,00
<b>ВІДДІЛ ОСВІТИ ТА СОЦІАЛЬНО-КУЛЬТУРНОЇ СФЕРИ</b>	<b>3</b>	<b>x</b>	<b>17100,00</b>
Начальник відділу освіти та соціально-культурної сфери	1	6900,00	6900,00
Головний спеціаліст по освіті	1	5100,00	5100,00
Головний спеціаліст з культури, молоді та спорту	1	5100,00	5100,00
<i>Усього по штатному розпису</i>	<b>28</b>		<b>169660,00</b>

### 3.10. Органи самоорганізації населення та громадських об'єднань.

На території Варковицької громади функціонують такі громадські об'єднання:

- Товариство рибалок і мисливців «Верхня Устя» зареєстрована 13.07.2016 року

Адреса: Україна, Рівненська обл., Дубенський р-н, с.Квітневе, вул. Шкільна 35, офіс 5, індекс 35613 upper.ustya@gmail.com Голова - Мельничук Віктор Григорович

- ГРОМАДСЬКА ОРГАНІЗАЦІЯ «ТЕЗА» зареєстрована 11.03.2015 року.

Адреса: Україна, 35612, Рівненська обл., Дубенський р-н, село Варковичі, вул.Шкільна, 1

Голова Литвинець Антоніна Іванівна

- ОРГАН САМООРГАНІЗАЦІЇ НАСЕЛЕННЯ ВУЛИЧНИЙ КОМІТЕТ "ВОДОГРАЙ" (36597732) село Сатіїв, ВУЛИЦЯ МЛИНІВСЬКА, будинок 17, Голова Пенчук Василь Михайлович

- ГРОМАДСЬКА ОРГАНІЗАЦІЯ «МОЛОДІЖНЕ ОБ'ЄДАННЯ «ПРОСТІР САМОРЕАЛІЗАЦІЇ» ЄДРПОУ 44714497 вул. Шевченка, 15 , с. Варковичі, Дубенського району, Рівненської області Голова організації Вікторія ВЕСЕЛЬСЬКА

#### 4.SWOT-АНАЛІЗ

SWOT-аналіз – це характеристика порівняльних переваг, викликів та ризиків перспективного розвитку територіальної громади здійснюється на основі оцінки стартових умов місцевого розвитку.

<i>(позитивні фактори громади, які можуть бути використані для її розвитку)</i> <b>S (СИЛЬНІ СТОРОНИ)</b> <b>ПОЗИТИВНІ</b>	<i>(негативні фактори громади, які заважають її розвитку)</i> <b>W (СЛАБКІ СТОРОНИ)</b> <b>НЕГАТИВНІ</b>
<i>(позитивні фактори зовнішнього впливу, які сприяють розвитку громади)</i> <b>O (МОЖЛИВОСТІ)</b> <b>ПОЗИТИВНІ</b>	<i>(негативні фактори зовнішнього впливу, які заважають розвитку громади)</i> <b>T (ЗАГРОЗИ)</b> <b>НЕГАТИВНІ</b>

Таблиця 71. SWOT-аналіз Варковицької територіальної громади

<u>Сильні сторони</u> <b>Strengths</b>	<u>Слабкі сторони</u> <b>Weaknesses</b>
<ul style="list-style-type: none"><li>Розвинена магістральна транспортна інфраструктура із значним транзитним потенціалом (автошляхи міжнародного значення).</li></ul>	<ul style="list-style-type: none"><li>Високий рівень безробіття. Низький рівень доходів мешканців.</li><li>Значна тіньова зайнятість.</li><li>Незадовільний стан доріг між населеними</li></ul>

<ul style="list-style-type: none"> <li>• Розташовання неподалік міжнародного аеропорту - 20км.</li> <li>• Близькість до районного та обласного центрів, до 30 км.</li> <li>• Наявність на території ОТГ вільних земельних ділянок, призначених для ведення господарської діяльності.</li> <li>• Достатньо високий рівень надання послуг дошкільними та загальноосвітніми навчальними закладами.</li> <li>• Географічне розміщення у помірному кліматі, що є сприятливою умовою для ведення сільського господарства.</li> <li>• Наявність потужних агроформувань.</li> <li>• Наявність КП «Варковичі комунслужба».</li> <li>• Наявність поліцейської станції.</li> <li>• Якісне інтернет-покриття території громади.</li> <li>• Багатий природний ландшафт.</li> <li>• Наявність корисних копалин: торф, вапняк, пісок.</li> <li>• Туристична привабливість. Наявність історичних пам'яток археології та архітектури (Варковицьке та Жорнівське городища, Костел Бернардинів).</li> <li>• Наявність 13 водойм (ставків).</li> </ul>	<p>пунктами та в населених пунктах громади.</p> <ul style="list-style-type: none"> <li>▪ Недостатній рівень підприємницької освіти населення.</li> <li>▪ Низький рівень залучення прямих іноземних інвестицій.</li> <li>▪ Недостатній рівень матеріально-технічного забезпечення медичної галузі. Відсутність кваліфікованих кадрів.</li> <li>▪ Застаріла матеріально-технічна база шкіл, закладів культури територіальної громади.</li> <li>▪ Слабке знання іноземних мов.</li> <li>▪ Низька активність населення у житті громади.</li> <li>▪ Засмічення лісів, забруднення території.</li> <li>▪ Складна демографічна ситуація, перевищення кількості померлих над кількістю народжених.</li> <li>▪ Висока трудова міграція населення, відтік інтелектуальних ресурсів, особливо молоді за межі громади та області. Старіння громади.</li> <li>▪ Відсутність дієвих громадських організацій.</li> <li>▪ Відсутність організованих зон відпочинку та активного дозвілля.</li> <li>▪ Відсутність актуальної містобудівної документації та інвентаризації земель громади.</li> <li>▪ Відсутність комплексної системи сортування сміття, майданчиків та контейнерів, у т.ч. для роздільного збору сміття.</li> <li>▪ Відсутність туристичної інфраструктури.</li> <li>▪ Застаріла (або взагалі відсутня) система водопостачання та водовідведення.</li> </ul>
<p><b><u>Можливості</u></b></p> <p><b>Opportunities</b></p>	<p><b><u>Загрози</u></b></p> <p><b>Threats</b></p>
<ul style="list-style-type: none"> <li>• Покращення бізнес-клімату в Україні, відновлення стимулювання розвитку малого та середнього бізнесу, програми підтримки: гранти, кредити.</li> <li>• Зростання інвестиційної привабливості України, та області, збільшення обсягів інвестицій за рахунок різних джерел фінансування. Тилова область для релокації бізнесу.</li> <li>• Початок діяльності в Україні проєктів міжнародного співробітництва, які підтримують розвиток громад з Польщі та України.</li> <li>• Зростання популярності сільського, зеленого, культурного, світоглядного туризму серед населення України та Європи.</li> <li>• Збільшення місцевих доходів завдяки децентралізації.</li> <li>• Відкриття Дія.Центр для підтримки бізнесу. Забезпечення доступних умов надання адміністративних послуг фізичним та юридичним особам.</li> <li>• Впровадження сучасних методів виробничої кооперації малих та середніх підприємств. Сімейні ферми, кластери.</li> <li>• Зростання рівня професійної освіти мешканців, безоплатні курси, курси підвищення кваліфікації.</li> <li>• Розвиток відновлюваної енергетики та використання альтернативних видів палива.</li> <li>• Забезпечення комплексного використання та збереження природно-сировинного потенціалу.</li> </ul>	<ul style="list-style-type: none"> <li>• Корумпованість силових та судових структур, контролюючих органів, складність дозвільно-погоджувальних процедур.</li> <li>• Нестабільна політична ситуація, погіршення міждержавних відносин з основними діловими партнерами України.</li> <li>• Поширення алкоголізму та шкідливих звичок. зростання смертності від вірусних хвороб, хвороб системи кровообігу, онкологічних хвороб.</li> <li>• Конкуренція з боку більш сильних партнерів.</li> <li>• Накопичення різних відходів без утилізації може призвести до погіршення екологічної ситуації та використання рекреаційних ресурсів.</li> <li>• Погіршення екологічної ситуації.</li> <li>• Погіршення криміногенної ситуації.</li> <li>• Продовження або замороження військового конфлікту на сході України. Військовий стан.</li> <li>• Продовження поширення вірусних хвороб світового масштабу.</li> <li>• Відсутність оперативного та ефективного реагування органів влади, роботодавців та закладів освіти на відтік кваліфікованих кадрів за кордон, а також студентської молоді на навчання за межі України.</li> <li>• Екологічні та гуманітарні катастрофи</li> </ul>



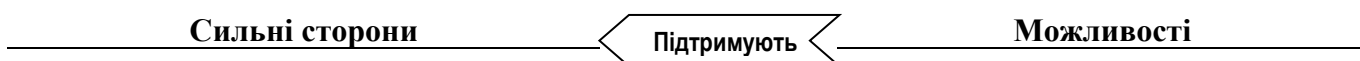
• Державні виплати при народженні дитини.	
---	--

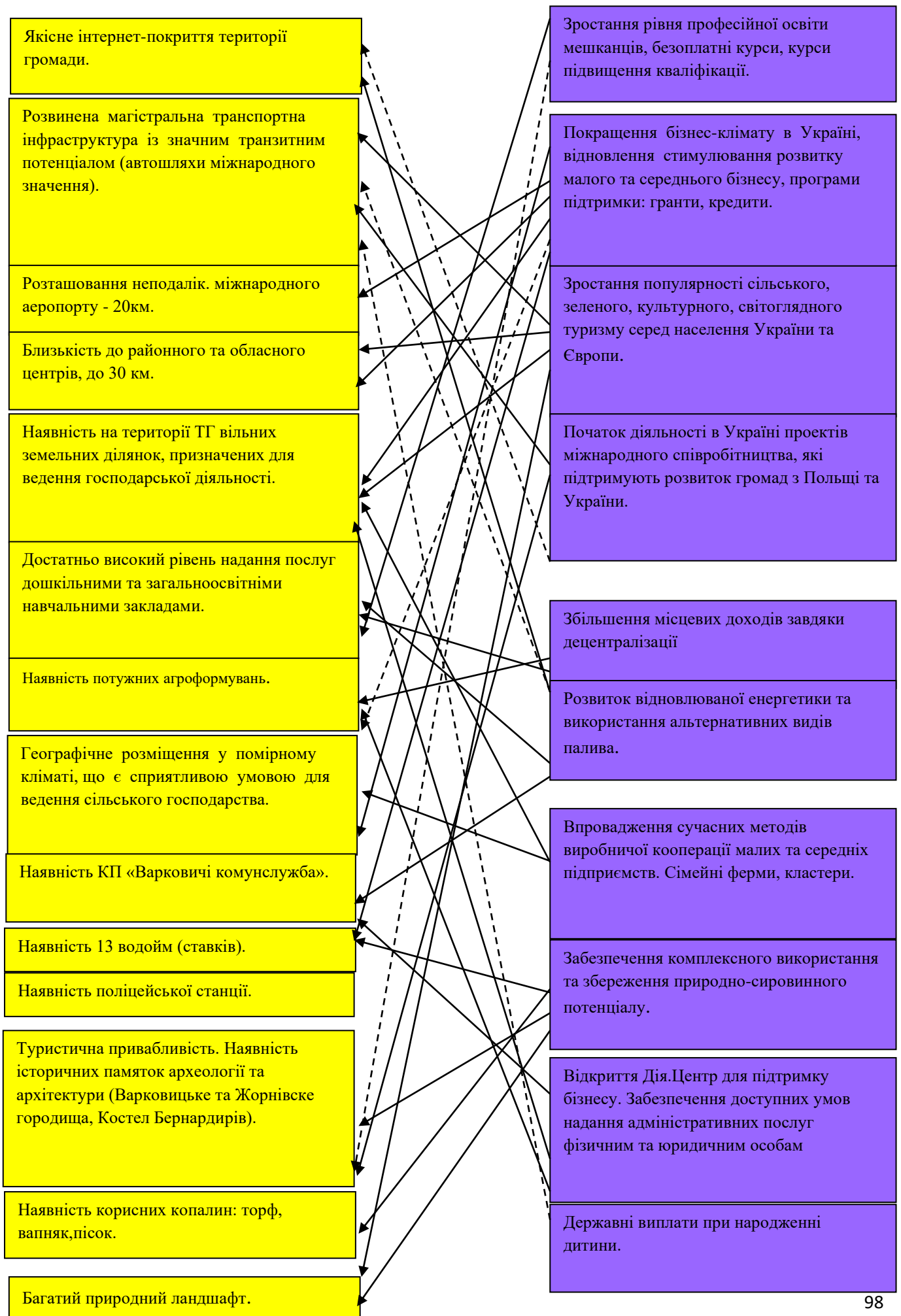
SWOT-матриця дозволяє виявити взаємозв'язки між «внутрішніми» (сильні та слабкі сторони) та «зовнішніми» (можливості та загрози) факторами, які мають стратегічне значення для Варковицької громади. Суцільна лінія символізує сильний взаємозв'язок, пунктирна – слабкий. Саме ці взаємозв'язки дозволяють сформулювати порівняльні переваги, виклики і ризики, які є основою для стратегічного вибору – формулювання стратегічних та операційних цілей розвитку громади на довгострокову перспективу.

Для визначення перспективних напрямків розвитку громади побудуємо матрицю SWOT-аналізу, методичні підходи формування показані на мальнку нище

Зовнішнє середовище			
		Можливості	Загрози
Внутрішнє середовище	Сильні сторони	SO - заходи, які необхідно провести з метою покращення використання сильних сторін громади для збільшення її можливостей	ST - заходи, які необхідно провести з метою покращення використання сильних сторін громади для запобігання загроз
	Слабкі сторони	WO - заходи, які необхідно провести з метою мінімізації впливу слабких сторін громади для збільшення її можливостей	WT - заходи, які необхідно провести з метою мінімізації впливу слабких сторін громади для запобігання загроз

### Порівняльні переваги



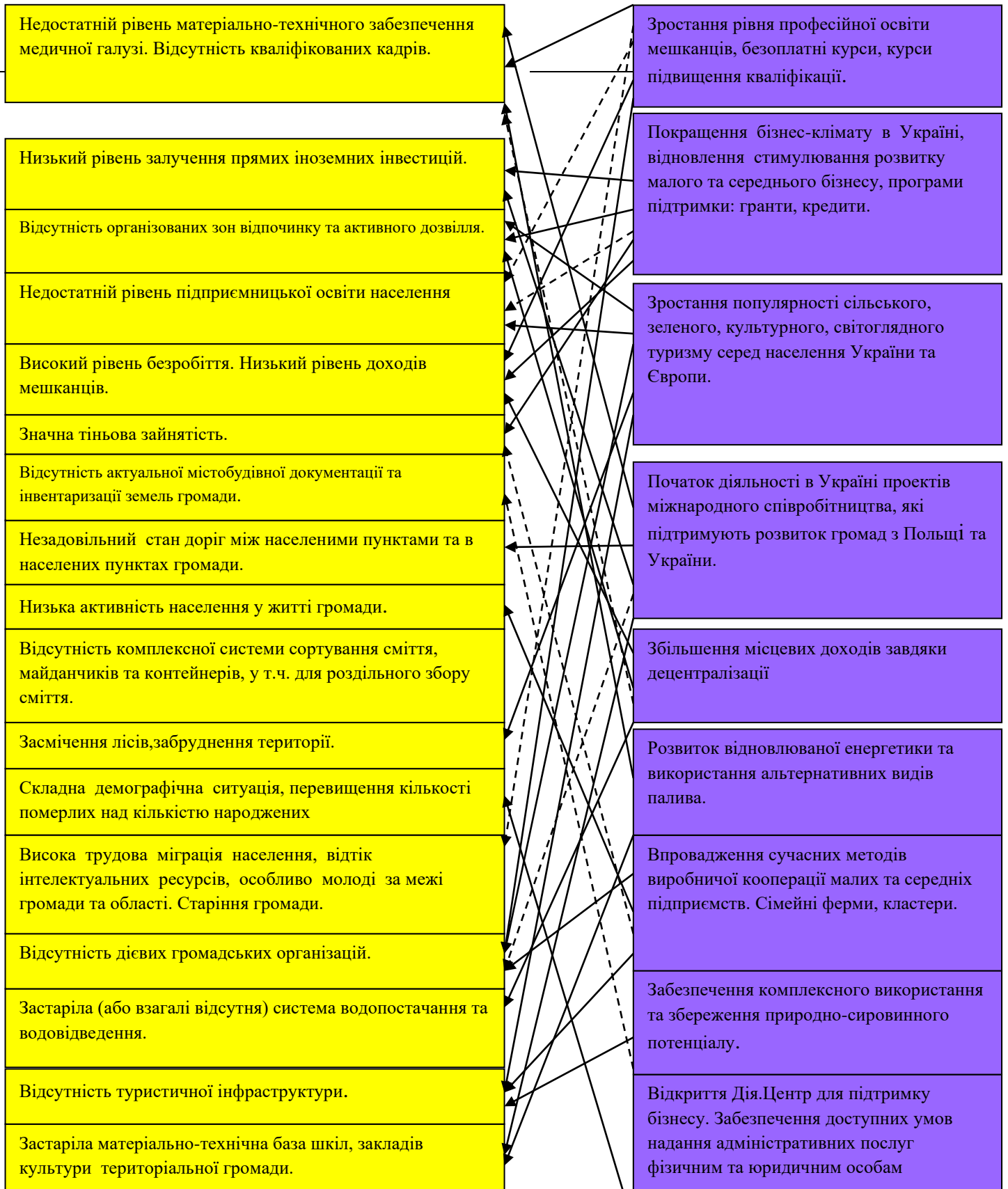


## Виклики

Зменшують

## Слабкі сторони

## Можливості



Державні виплати при народженні дитини.

**Ризики**  
**Слабкі сторони**

Посилюють

**Загрози**

- Значна тіньова зайнятість
- Незадовільний стан доріг між населеними пунктами та в населених пунктах громади
- Недостатній рівень підприємницької освіти населення.
- Низький рівень залучення прямих іноземних інвестицій.
- Недостатній рівень матеріально-технічного забезпечення медичної галузі. Відсутність кваліфікованих кадрів.
- Застаріла матеріально-технічна база шкіл, закладів культури територіальної громади.
- Слабке знання іноземних мов.
- Високий рівень безробіття. Низький рівень доходів мешканців.
- Низька активність населення у житті громади.
- Засмічення лісів, забруднення території
- Складна демографічна ситуація, перевищення кількості померлих над кількістю народжених.
- Висока трудова міграція населення, відтік інтелектуальних ресурсів, особливо молоді за межі громади та області. Старіння громади.
- Відсутність дієвих громадських організацій.
- Відсутність організованих зон відпочинку та активного дозвілля.
- Відсутність актуальної містобудівної документації та інвентаризації земель громади
- Відсутність комплексної системи сортування сміття, майданчиків та контейнерів, у т.ч. для роздільного збору сміття.

- Екологічні та гуманітарні катастрофи
- Відсутність оперативного та ефективного реагування органів влади, роботодавців та закладів освіти на відтік кваліфікованих кадрів за кордон, а також студентської молоді на навчання за межі України.
- Продовження поширення вірусних хвороб світового масштабу.
- Продовження або замороження військового конфлікту на сході України. Військовий стан.
- Погіршення криміногенної ситуації.
- Накопичення різних відходів без утилізації може призвести до погіршення екологічної ситуації та використання рекреаційних ресурсів.
- Конкуренція з боку більш сильних партнерів.
- Поширення алкоголізму та шкідливих звичок. зростання смертності від вірусних хвороб, хвороб системи кровообігу, онкологічних хвороб
- Нестабільна політична ситуація, погіршення міждержавних відносин з основними діловими партнерами України.

Застаріла (або взагалі відсутня) система водопостачання та водовідведення.

Корумпованість силових та судових структур, контролюючих органів, складність дозвільно-погоджувальних процедур.

Відсутність туристичної інфраструктури.

## Порівняльні переваги, виклики і ризики Варковицької територіальної громади

### Порівняльні переваги

*(визначені в результаті аналізу сильних сторін і можливостей)*

1. Зростання популярності сільського, зеленого, культурного, світоглядного туризму серед населення України та Європи підтримує розвиток магістральної транспортної інфраструктури із значним транзитним потенціалом (автошляхи міжнародного значення). Близькість до районного та обласного центрів, до 30 км. та наявність на території Варковицької громади вільних земельних ділянок, призначених для ведення господарської діяльності також сприяє розвитку туризму на території громади.
2. Зростання рівня професійної освіти мешканців, безоплатні курси, курси підвищення кваліфікації підтримують достатньо високий рівень надання послуг дошкільними та загальноосвітніми навчальними закладами Варковицької громади.
3. Забезпечення комплексного використання та збереження природно-сировинного потенціалу в Україні покращують збереження на території Варковицької громади багатого природного ландшафту з 13 водоймами (ставки). Завдяки чому збільшується туристична привабливість території з наявними історичними пам'ятками археології та архітектури (Варковицьке та Жорнівське городища, Костел Бернардирів).
4. Відкриття Дія.Центр для підтримки бізнесу в обласному центрі із забезпеченням доступних умов надання адміністративних послуг фізичним та юридичним особам, покращують забезпечення різноманітними послугами наявні суб'єкти господарської діяльності Варковицької громади. Наявність на території ТГ вільних земельних ділянок, призначених для ведення господарської діяльності та розвинена магістральна транспортна інфраструктура із значним транзитним потенціалом можуть сприяти розвитку вже наявних бізнесів у громаді так і новостворених.
5. Зростання попиту на продовольство на світовому ринку стимулюватиме розвиток наявних у громаді підприємств, виробників сільськогосподарської продукції, а в майбутньому і харчової промисловості.

### Виклики

*(визначені в результаті аналізу слабких сторін і можливостей)*

1. Неналежна якість дорожнього покриття між населеними пунктами, слабка інформатизація сіл в середньостроковій перспективі можуть бути частково усунуті завдяки бюджетній підтримці діяльності в Україні проектів міжнародного співробітництва та державних субвенцій.
2. Кількість малих підприємств може збільшитися за рахунок покращення бізнес-клімату в Україні і в громаді та опосередковано може зрости популярність сільського, зеленого, культурного, світоглядного туризму.

3. Недостатній рівень підприємницької освіти населення може зменшитися завдяки покращенню бізнес-клімату в Україні, стимулювання розвитку малого та середнього бізнесу, програми підтримки: гранти, кредити, бізнес тренінги, навчання.
4. Відсутність туристичної інфраструктури може змінитися через забезпечення комплексного використання та збереження природно-сировинного потенціалу в Україні та широкого впровадження сучасних методів виробничої кооперації малих та середніх підприємств, розвиток сімейних ферм, кластерів, популяризації сільського, зеленого, культурного, світоглядного туризму серед населення України та Європи.
5. Недостатня кількість організованих зон відпочинку та активного дозвілля може покращитися завдяки покращенню бізнес-клімату в Україні, відновлення стимулювання розвитку малого та середнього бізнесу, програми підтримки: гранти, кредити, залучення громадських організацій. Завдяки збільшенню місцевих доходів та децентралізації і як наслідок отримання у власність і користування всіх наявних земель громади, місцева влада може підтримувати розвиток сфери дозвілля.

## **Ризики**

### ***(визначені в результаті аналізу слабких сторін і загроз)***

1. Зниження рівня ґрунтових вод призводить до проблем водопостачання громад.
2. Продовження або замороження військового конфлікту на сході України та військовий стан в Україні призводить до високого рівня безробіття та низьких доходів мешканців. Також через нестабільний стан в Україні присутня висока трудова міграція населення, відтік інтелектуальних ресурсів, особливо молоді за межі громади та області. А як наслідок старіння громади.
3. Екологічні та гуманітарні катастрофи підсилюють засмічення лісів, забруднення території громади та висока трудова міграція населення. Відсутність комплексної системи сортування сміття, майданчиків та контейнерів, у т.ч. для роздільного збору сміття сприяють екологічному забрудненню території.
4. Відплив за межі громади кваліфікованих кадрів обмежуватиме розвиток існуючих підприємств та залучення вітчизняних та іноземних інвесторів, а також матиме негативні наслідки для зростання демографічного навантаження особами старшого віку, чим спричинятиме додаткові витрати місцевого бюджету.

## 5. СЦЕНАРІЇ РОЗВИТКУ ВАРКОВИЦЬКОЇ ТЕРИТОРІАЛЬНОЇ ГРОМАДИ

У сценарії розвитку формується найбільш ймовірний варіант розвитку територіальної громади на відповідний період. Сценарій має описувати послідовність подій від теперішнього до майбутнього стану розвитку територіальної громади, що ґрунтується на припущеннях, які стосуються формування комбінацій сильних та слабких сторін, можливостей та загроз.

Необхідною умовою для підготовки сценаріїв є прогнози, побудовані на статично зафіксованих тенденціях і кількісних показниках, з урахуванням особливостей функціонування тих секторів і сфер економіки, які є найбільш вагомими для цієї території, та тих, які демонструють тенденцію до прискореного зростання.

Існує декілька варіантів сценаріїв розвитку: інерційний та альтернативний (оптимістичний і песимістичний).

Сценарії формуються у формі опису демографічних, економічних, соціальних та інших важливих характеристик громади у їх динаміці для вибору одного із можливих сценаріїв для подальшого планування.

**Інерційний сценарій** формується на основі припущень, що протягом тривалого часу вплив зовнішніх і внутрішніх факторів на стан територіальної громади залишиться незмінним, тобто послідовність станів системи змінюється за інерцією: **громада рухається по інерції, суспільно-економічний стан країни не сприяє розвитку.**

### Базові припущення інерційного сценарію - національний рівень:

1. Військовий конфлікт на Сході України заморожується
2. Зростають видатки Бюджету на утримання армії та ВПК
3. Рівень корупції в країні зменшується незначно – замість реальних реформ спостерігаємо їх імітацію
4. Інвестиційна привабливість України залишається низькою, рівень залучення інвестицій не зростає
5. Податковий тиск на підприємців залишається високий, в тіні продовжує залишатися більше 30% малого і середнього бізнесу
6. В умовах суттєвої корекції тарифів на газ підвищується вірогідність збільшення рівня неплатежів населення, що призводить до поглиблення кризи в ЖКГ.
7. Зовнішньо торговельне сальдо України залишається від'ємним (поряд із збільшенням експорту відбувається збільшення імпорту), що негативно впливає на зростання ВВП, сукупного попиту, створення робочих місць та приплив валюти до країни.
8. Державні інвестиції у розвиток інфраструктури (дороги, колії, транспортна інфраструктура) забезпечують лише незначну частину необхідних обсягів.
9. Рейтинг інвестиційної привабливості України залишається низьким, залучення інвестицій в економіку не зростає.
10. Доходи населення нівелюються інфляцією.
11. Зберігається стереотипний підхід до сільських територій, як виключно просторової бази сільськогосподарського виробництва.

### Базові припущення інерційного сценарію – місцевий рівень:

1. Ідентичність громади на стадії формування, впізнаваність в регіоні та Україні поки що незначна.
2. Інвестиційний та підприємницький клімат у громаді залишаються на тому ж рівні.
3. Рівень купівельної спроможності населення постійно знижується.



4. Рівень реальної бюджетної забезпеченості громади залишається стабільним.
5. Через низький рівень заробітних плат відчувається «відтік» робочої сили за кордон.
6. Громада не в змозі використати туристичний потенціал.
7. Рівень підприємницької ініціативи в громаді низький (зокрема, через несприятливе податкове середовище, неефективність економічних важелів сприяння розвитку підприємництва на селі з боку держави)

Результат інерційного сценарію:

- Демографічна ситуація на найближчі роки залишається без змін, погіршуючись в сільських територіях громади, при цьому вікова структура населення змінюється в бік скорочення працездатного населення та його «старіння», що, відповідно, призводить до зростання навантаження на працездатне населення.
- Внаслідок скорочення робочих місць в реальному секторі більшість населення живе за рахунок торгівлі, послуг, пенсійних та соціальних виплат.
- Сільські території продовжують занепадати через відсутність місць праці та реальних джерел доходів сільського населення.
- Несприятливий підприємницький клімат та низька інвестиційна привабливість громади сприяє скороченню рівня економіки.
- Розподілення коштів по населених пунктах території не дозволяє створити кумулятивного ефекту: модернізація інфраструктури розтягується на довгі роки.

**Оптимістичний сценарій** ґрунтується на припущеннях, що будуть сформовані найсприятливіші зовнішні (глобальні та національні) та внутрішні (ті, які територіальна громада здатна створити самостійно) фактори впливу: **громада активно використовує можливості в умовах швидкого суспільно-економічного розвитку країни.**

Базові припущення оптимістичного сценарію – національний та регіональний рівень:

1. Внаслідок тиску Заходу на РФ військово-протистояння на Сході України припиняється.
2. Видатки на оборону країни та підтримки ЗСУ стабілізуються.
3. Рішуче впроваджуються системні реформи: судова, податкова, децентралізація та ін.
4. Гривня стабільна.
5. Інвестиційна привабливість країни покращується.
6. Податкова реформа виводить бізнес із «тіні».
7. Соціальна політика держави мінімізує ризики росту неплатежів внаслідок зростання тарифів на комунальні послуги.
8. Регіон активно впроваджує Стратегію розвитку.
9. Високий рівень державної підтримки розвитку галузей будівництва, транспортої інфраструктури.
10. Ефективно працює ДФРР, держава сприяє розвитку територіальних громад.

Базові припущення оптимістичного сценарію – місцевий рівень:

1. Громада формує власну ідентичність («візерунок») та «якірні точки» розвитку території
2. Сформовані базові планувальні документи громади: стратегія, зонування земель громади, схему планування громади, інвестиційний паспорт громади
3. У громаді покращується підприємницький та інвестиційний клімат – громада стає привабливою для інвесторів
4. Створюються привабливі інвестиційні пропозиції у сферах глибокої переробки с/г продукції, високотехнологічних виробництв
5. Мережа навчальних закладів забезпечує пропозицію робочої сили відповідно до потреб ринку праці



6. Громада є активним учасником впровадження Стратегії розвитку регіону та, відповідно, реципієнтом Державного Фонду регіонального розвитку
7. Сформовано оптимальну мережу освітніх, медичних закладів, забезпечується якісне обслуговування населення центром надання адміністративних послуг.

Результат оптимістичного сценарію:

- Громада поступово формує свій новий імідж як інвестиційно привабливої території: високотехнологічний та екологічний. Внаслідок ефективної політики місцевої та регіональної влади громада залучає стратегічних інвесторів у пріоритетні галузі економіки та сільського господарства.
- Громада здійснює інвентаризацію земель та формує портфель привабливих інвестиційних пропозицій, активно просуваючи їх на інвестиційні ринки.
- В громаду поступово заходять стратегічні інвестори, зокрема у галузі з високою доданою вартістю.
- Навколо стратегічних інвесторів активізується малий і середній бізнес, заповнюючи логістично-послугову нішу.
- Зростає рівень доходів населення, що пожвавлює внутрішній ринок.
- Проекти розвитку в рамках реалізації Стратегії розвитку області активізують економічне життя на сільських територіях, формуючи «якірні точки» економічного зростання, зокрема, це розвиток кооперативного руху, створення неаграрних видів бізнесу тощо.
- Активне залучення державних субвенції та інших коштів не заборонених Законом України разом з чітким планом модернізації інженерної та соціальної інфраструктури в середньостроковій перспективі дозволять значно підвищити рівень комфорту та покращити стан доріг в громаді.

**Песимістичний сценарій** є результатом критичної оцінки та врахування негативного впливу зовнішніх і внутрішніх факторів.

Оцінювання сценаріїв розвитку передбачає аналіз можливих позитивних та негативних впливів застосування кожного з них на різні соціально-демографічні групи заінтересованих сторін.

З дійснення вибору сценарію розвитку Варковицької громади відбувалося на другому засіданні робочої групи – 19 червня 2023 року, з представленням напрацювань до проекту стратегії (результатів соціально-економічного аналізу, опитування заінтересованих сторін, фокус-груп, прогнозів та можливих сценаріїв розвитку).

Під час другого засідання робочої групи присутніми було вирішено обрати **оптимістичний сценарій розвитку Варковицької територіальної громади**. Відповідно до вибраного сценарію було сформовано стратегічне бачення Варковицької територіальної громади.

## 6. СТРАТЕГІЧНЕ БАЧЕННЯ РОЗВИТКУ ВАРКОВИЦЬКОЇ ГРОМАДИ

**Стратегічне бачення** – це консолідоване ідеалізоване уявлення мешканців щодо того, як їхня громада має виглядати в майбутньому.

Стратегічне бачення має бути реалістичним, специфічним, достатньо амбітним та бажаним для територіальної громади. Воно повинно відбивати ту унікальність території, яка не може бути скопійована іншими територіями, і досягнення саме його дасть змогу бути конкурентоспроможним у майбутньому. Часто місію і стратегічне бачення об'єднують в одну категорію, інколи вони співвідносяться, як мрія і кроки по її досягненню.

Бачення розвитку Варковицької об'єднаної територіальної громади до 2027 року було сформовано на основі проведених опитувань громадської думки та серії стратегічних сесій з залученням представників територіальної громади, консультацій з представниками органів місцевого самоврядування території, які проводились за результатами засідання робочої групи.

**Варковицька ТГ 2027 – активна інвестиційно приваблива громада на Дубенщині, територія розвинутого сільськогосподарського виробництва.**

**Громада економічно активних людей із зниженим рівнем безробіття. Підприємства і підприємці, легко відкривають та ведуть свій власний бізнес.**

**Потенційно приваблива територія для розвитку вело туризму, зеленого туризму.**

**Громада щирих і привітних людей, затишна, комфортна і безпечна для проживання і відпочинку.**

**Розвинена виробнича та соціальна інфраструктура.**

Для порівняння стратегічним баченням розвитку Рівненщини є:

**РІВНЕНЩИНА – лідер Північно-західного регіону України, територія зі сприятливим інвестиційним кліматом, розвиненою інфраструктурою та унікальними природними ресурсами, де створено рівні можливості для ведення бізнесу та гармонійного розвитку людини.**

## 7. СТРАТЕГІЧНІ ТА ОПЕРАЦІЙНІ ЦІЛІ, ЗАВДАННЯ РОЗВИТКУ ТЕРИТОРІАЛЬНОЇ ГРОМАДИ

Базуючись на результатах соціально-економічного аналізу, SWOT-аналізу та SWOT-матриці, члени робочої групи обрали, як базову, динамічну (конкурентну стратегію), яка передбачає формування конкурентних переваг громади шляхом мінімізації впливу на розвиток слабких сторін за допомогою можливостей. При цьому громада має максимально використати свої сильні сторони.

**Стратегічні цілі** розвитку територіальної громади – це описані у формальному вигляді орієнтири, яких бажано досягти в довго - або середньостроковому періоді та для визначення яких рекомендується використовувати комплексний підхід, тобто створювати систему 2–4 цілей, які мають відображати потреби громади, відповідати стратегічному баченню, досягнення яких сприятиме комплексному розв'язанню кількох проблем розвитку.

Кожна стратегічна ціль включає операційні цілі, які містять конкретні завдання, що дозволяє пов'язати місцеву стратегію з бюджетним плануванням.

Таким чином, були обрані **три головні сфери розвитку** Варковицької територіальної громади:

- **ВИСОКА ЯКІСТЬ ЖИТТЯ, КОМФОРТНІ УМОВИ ТА ДОБРОБУТ**
  - Екологічна безпека.
  - Сучасна інфраструктура.
  - Благоустрій в населених пунктах.
  - Висока якість надання медичних, культурних та освітянських послуг.
- **РОЗВИТОК ЛЮДСЬКОГО КАПІТАЛУ**
  - Єдиний освітній простір.
  - Культура.
  - Здоровий спосіб життя.
  - Соціальна мобілізація та активізація громади.
- **РОЗВИНУТА, КОНКУРЕНТОЗДАТНА ЕКОНОМІКА ТА ІНВЕСТИЦІЇ**
  - Створення сприятливих умов для надходження у громаду вітчизняних та іноземних інвестицій.
  - Розвиток сільського господарства нарощування обсягів виробництва конкурентоспроможної продукції.
  - Туристична привабливість та рекреації.
  - Впровадження енергозберігаючих технологій.

Стратегічне бачення розвитку зосереджується на основних напрямках розвитку, які є достатньо загальними, до яких варто прагнути територіальній громаді, а також є конкретизованими для впровадження проектів економічного, соціального та культурного спрямування.

Кінцевою ціллю, що постає зі стратегічного бачення розвитку, є створення для мешканців Варковицької територіальної громади високих стандартів життя, забезпечення можливостей праці та добробуту.

Операційні цілі та діяльність з їх впровадження відповідає стратегічним цілям розвитку Варковицької територіальної громади:



**Блок-схема поєднання та підпорядкування стратегічних та операційних цілей Варковицької ТГ**

## СТРАТЕГІЧНІ ТА ОПЕРАЦІЙНІ ЦІЛІ

Для досягнення стратегічного бачення, за кожною стратегічною ціллю були визначені **операційні цілі**. Розроблення і досягнення цілей формує основу для управління громадою. Стратегічні цілі повинні давати відповідь на запитання, що необхідно зробити, щоб досягти бачення розвитку громади.

Операційні цілі, в свою чергу, деталізовані в **завданнях**. Завдання дають відповіді на питання, яким шляхом, яким чином громада намагатиметься досягнути цілей свого розвитку.

Стратегічні цілі	Операційні цілі	Завдання
1. ВИСОКА ЯКІСТЬ ЖИТТЯ, КОМФОРТНІ УМОВИ ТА ДОБРОБУТ	1.1 Екологічна безпека	1.1.1 Запобігання наслідкам пандемій, пожеж та надзвичайних ситуацій
		1.1.2 Ефективне управління водними, лісовими ресурсами та сферою санітарії. Адаптація до зміни клімату.
		1.1.3. Скорочення утворення відходів, переробка та повторне використання (очисні споруди, полігон, сміттєзвалища)
		1.1.4. Розробка планово-регуляторної схеми санітарного очищення ТГ, плану управління відходами
	1.2 Сучасна інфраструктура	1.2.1. Модернізація систем водопостачання та водовідведення
		1.2.2. Відеоспостереження «Безпечна громада»

2. РОЗВИТОК ЛЮДСЬКОГО КАПІТАЛУ		1.2.3. Облаштування парків та скверів для відпочинку людей, дитячих спортивно-ігрових майданчиків. Розвиток культурного дозвілля (мурали, графіті, габіони, інтерактивні скульптури)	
		1.2.4. Розширення якісного Інтернет-покриття	
		1.2.5. Забезпечення створення та функціонування центру з надання адміністративних послуг	
		1.2.6. Створена пожежно-рятувальної станції	
		1.2.7. Створення та облаштування безпечних укриттів для жителів громади	
		1.3. Благоустрій в населених пунктах	1.3.1. Розробка та впровадження програми благоустрою в населених пунктах громади
			1.3.2. Збереження пам'яток культури.
	1.3.3. Покращення вулично-дорожнього покриття населених пунктів громади		
	1.3.4. Організація дорожньої інфраструктури: мережі тротуарів, зупинок, велосипедних доріжок, вказівників, сучасне вуличне освітлення та інше територією громади		
	1.3.5. Покращення матеріальної бази та розвиток комунального підприємства		
	1.4. Висока якість надання медичних, культурних та освітніх послуг.	1.4.1. Покращення доступності і якості первинної медичної допомоги. Сприяння розвитку приватної медицини	
		1.4.2. Підвищення рівня матеріально-технічного забезпечення закладів освіти, медицини та культури	
		1.4.3. Створення та впровадження електронних інформаційних систем місцевого самоврядування у різних сферах діяльності (в т.ч. Освіта, культура, спорт, охорона здоров'я, комунальне господарство тощо)	
	2.1 Єдиний освітній простір	2.1.1. Забезпечення інклюзивної, доступної та якісної системи шкільної освіти. Сприяння неперервному навчанню (освіта впродовж життя)	
		2.1.2 Доступ до якісних можливостей раннього розвитку, піклування та дошкільного навчання	
2.1.3 Безпечне, вільне від насильства та булінгу освітнє середовище			
2.2. Культура		2.2.1. Реформування сільських бібліотек та клубів	
		2.2.2. Підтримка хорових та аматорських колективів	
		2.2.3. Збереження культурної спадщини, створення умов для культурного та патріотичного виховання. Стимулювання появи локальної ідентичності	
	2.2.4. Розвиток дозвілля людей похилого віку		

		2.2.5. Виховання активної громадянської позиції серед дітей та молоді Варковицької ТГ
		2.2.6. Проведення та просування брендів фестивалів, ярмарків
	2.3. Здоровий спосіб життя	2.3.1. Сприяння в організації та проведенні спортивних змагань
		2.3.2. Інформаційна кампанія щодо здорового способу життя, гігієни і т.п
		2.3.3. Створення доступної спортивної мережі (стадіони, площадки, вуличні тренажери тощо)
	2.4. Соціальна мобілізація та активізація громади	2.4.1. Створення умов для включення до активного суспільного життя вразливих верств населення, внутрішньо переміщених осіб, військових та ветеранів АТО/ООС.
		2.4.2. Сприяння соціальному становленню молоді, волонтерству та всебічному захисту і розвитку дітей та молоді. Сучасні громадські простори (хаби, анти-кафе, кіно під відкритим небом), започаткування власної справи.
		2.4.3. Охоплення соціальною підтримкою незаможних верств населення
		2.4.4. Створення власного інформаційного поля, налагодження постійної комунікації між усіма населеними пунктами
		2.4.5. Підтримка проєктів соціального підприємництва (переробка пластику, притулок для тварин)
		2.4.6. Допомога у забезпеченні військових частин матеріально-технічними засобами
	3 РОЗВИНУ ТА, КОНКУРЕ НТОЗДАТ НА ЕКОНОМІ КА ТА ІНВЕСТИ ЦІЇ	3.1. Створення сприятливих умов для надходження у громаду вітчизняних та іноземних інвестицій.
3.1.2. Інвентаризація ресурсів та активів громади. Забезпечення населених пунктів та ТГ в цілому актуальною містобудівною документацією. Розроблення генерального плану.		
3.1.3. Міжмуніципальне співробітництво з іншими громадами України та іноземними країнами		
3.1.4. Розробка інвестиційного паспорту ТГ для потенційних внутрішніх та зовнішніх інвесторів		
3.1.5. Створення індустріальних парків, промислових зон та кластерів.		
3.2. Розвиток сільського господарства нарощування обсягів виробництва конкурентоспроможної продукції.		3.2.1. Сприяння самозайнятості населення (кооперація, сімейні ферми, теплиці, садівництво)
		3.2.2. Збільшення конкурентоздатності місцевих виробників с/г продукції (сортування, зберігання, переробка продукції)
		3.2.3. Стимулювання та підтримка діяльності підприємництва, скеровану на збільшення кількості робочих місць.
3.3. Туристична		3.3.1. Формування туристичної пропозиції (аналіз існуючих об'єктів,

	привабливість та рекреації	розробка маршрутів, локацій, садиб сільського зеленого туризму)
		3.3.2. Участь у грантових, транскордонних проектах та програмах
		3.3.3. Просування туристичного потенціалу громади (сайт, буклети, виставки)
3.4. Впровадження енергозберігаючих технологій.		3.4.1. Проведення комплексного енергетичного аудиту установ. Запровадження енергоменеджменту
		3.4.3. Впровадження альтернативних та відновлюваних джерел енергії в територіальній громаді
		3.4.4. Впровадження енезгоєфективних заходів в комунальних закладах громади.

## Стратегічна ціль 1. ВИСОКА ЯКІСТЬ ЖИТТЯ, КОМФОРТНІ УМОВИ ТА ДОБРОБУТ

### Операційна ціль 1.1 . Екологічна безпека

Важливою складовою розвитку громади є питання екологічної безпеки. Завданнями, які будуть слугувати виконанню цієї операційної цілі будуть:

- 1.1.1 Запобігання наслідкам пандемій, пожеж та надзвичайних ситуацій;
- 1.1.2 Ефективне управління водними, лісовими ресурсами та сферою санітарії. Адаптація до змін клімату;
- 1.1.3 Скорочення утворення відходів, переробка та повторне використання (очисні споруди, полігон, сміттєзвалища);
- 1.1.4 Розробка планово-регуляторної схеми санітарного очищення ТГ, плану управління відходами

Екологічна безпека – це такий стан та умови навколишнього природного середовища, при якому забезпечується екологічна рівновага та гарантується захист навколишнього середовища: біосфери, атмосфери, гідросфери, літосфери, видового складу тваринного і рослинного світу, природних ресурсів, збереження здоров'я і життєдіяльності людей. У зв'язку з цим органи самоврядування громади зобов'язані розробити комплексну програму з охорони навколишнього середовища. Розробка такої програми має узгоджуватися із програмою регіонального моніторингу Рівненської області зі специфікою Варковицької сільської ради.

Варковицька сільська рада у сучасних умовах зіткнулася із труднощами, які стосуються поводження з ТПВ, основними з яких є:

- зміна морфології ТПВ зі збільшенням частки компонентів, які не піддаються процесам біологічного розкладання;
- низька інноваційно-інвестиційна активність суб'єктів господарської діяльності у сфері поводження з ТПВ;
- низький рівень участі мешканців у сфері поводження з ТПВ, що знижує рівень роздільного збору відходів;
- відмова власників житлових будинків приватної забудови укласти договори; небезпечні та специфічні відходи.

Зростання числа стихійних сміттєзвалищ на території громади спонукало пошуку організації, яка буде відповідальною з вивозу ТПВ на території громади. У 2022 році

Варковицькою сільською радою було заключено договір з КП Великошпанівське, яке обслуговує усю громаду. Проблема стихійних сміттєзвалищ була частково вирішена, але для більш ефективної екологічної безпеки доцільним є:

- розроблення схеми санітарної очистки населених пунктів ТГ, у т.ч. визначення зон;
- повне охоплення території громади послугами зі збору та вивезення ТПВ;
- впровадження системи роздільного збирання ТПВ;
- удосконалення нормативно-методичного, організаційного, інформаційного забезпечення сфери поводження з ТПВ;
- підвищення рівня відповідальності та екологічної культури населення.

#### **Індикатори:**

- наявність комплексної програми по виконанню природоохоронних заходів;
- наявність системи поводження з твердими побутовими відходами;
- кількість та площа (га) санкціонованих сміттєзвалищ на території населених пунктів громади;
- кількість ліквідованих сміттєзвалищ;
- дослідження ґрунту на сміттєзвалищах, водипо різноманітних показниках;
- проведення тренінгів, семінарів з метою підвищення екологічної культури, діям на випадок виникнення надзвичайних ситуацій, використання водних, лісових ресурсів та санітарного стану дворів;
- кількість підготовленої та розданої інформаційної продукції;
- кількість реалізованих екологічних проектів;
- кількість сіл, забезпечених послугами зі збирання твердих побутових відходів;
- кількість встановлених контейнерів для роздільного збору сміття;
- кількість придбаних і встановлених гідрантів та пожежних кранів;
- кількість придбаного матеріальних цінностей для запобігання і ліквідації наслідків надзвичайних ситуацій;
- проведено стратегічно екологічну оцінку;
- реконструкція очисних споруд;
- придбання сміттєвоза;
- розроблена схема санітарної очистки населених пунктів.

### **Операційна ціль 1.2. Сучасна інфраструктура**

Завданнями, які будуть слугувати виконанню цієї операційної цілі будуть:

1.2.1. Модернізація систем водопостачання та водовідведення;

1.2.2. Відеоспостереження «Безпечна громада»;

1.2.3. Облаштування парків та скверів для відпочинку людей, дитячих спортивно-ігрових майданчиків. Розвиток культурного дозвілля (мурали, графіті, габіони, інтерактивні скульптури);

1.2.4. Розширення якісного Інтернет-покриття;

1.2.5. Забезпечення створення та функціонування центру з надання адміністративних послуг;

1.2.6. Створена пожежно-рятувальної станції;

1.2.7. Створення та облаштування безпечних укриттів для жителів громади.



Поява на території громади поліцейської станції позитивно вплинула на стан криміногенної ситуації у населених пунктах. Поліцейський офіцер громади постійно проводить патрулювання, попереджає та запобігає злочинам, проводять профілактичну роботу з населенням. Наступними етапами у розвитку галузі безпеки у Варковицькій громаді мають стати система відео спостереження та створення пожежної добровільної команди, які можна умовно об'єднати у центр безпеки.

Інженерна та соціальна інфраструктура сільських територій не лише морально, а й фізично зношена практично на 100 %, тому також потребує модернізації. А це в свою чергу значні капіталовкладення. Виходячи з цього увагу необхідно зосередити на тих елементах інженерної та соціальної інфраструктури, які можуть сприяти активному економічному розвитку сільських територій або фокусуватимуться на вирішенні пріоритетних місцевих проблемних питань.

Встановлення спортивно-тренувального обладнання на території сіл дасть можливість широким верствам населення, в тому числі і людям з обмеженими фізичними можливостями, займатися фізкультурою. Це допоможе відвернути увагу підростаючого покоління та молоді від факторів негативного впливу. Адже не секрет, що майже єдиними місцями дозвілля нашої молоді стали місця торгівлі спиртними напоями. На відміну від міських дітей, які мають можливість відвідувати спортивні та тренажерні зали, сільські обмежені в цьому. Тому встановлення такого обладнання дало б можливість хоча б частково вирішити дану проблему.

Розвиток інформаційного суспільства як визначальна тенденція сьогодення неодмінно веде до серйозних трансформацій у системі публічного управління. Ці перетворення пов'язані не лише з необхідністю участі держави у створенні базових політичних, економічних, соціальних, технічних, технологічних передумов для становлення електронної демократії, поступального розвитку електронного урядування. Сама система публічного управління має адаптуватися до реалій інформаційного суспільства, за якого кожен громадянин може створювати і накопичувати інформацію та знання, мати до них вільний доступ, користуватися та обмінюватися інформацією та знаннями, використовувати інформаційні технології для розширення можливостей реалізації власного потенціалу, сприяти суспільному і особистісному розвитку, підвищувати якість життя та створювати умови для відкритого і прозорого публічного управління.

Міжнародний досвід показує, що технології електронного урядування сприяють покращенню ефективності та якості адміністративних послуг, зниженню корупції, зниженню адміністративного тягаря для громадян та бізнесу, а також посиленню демократії та конкурентоспроможності публічного сектора. Тому розвиток інформаційно-електронного управління є актуальним для розвитку громади. А саме функціонування Центру надання адміністративних послуг. Постійне оновлення кількості та якості наданих послуг населенню буде підвищувати цифровізацію громади та розвивати її.

#### **Індикатори:**

- наявність центру безпеки;
- наявність пожежного автомобіля, необхідного обладнання, одягу та інше;
- набір персоналу в добровільно пожежну команду. Кількість проведеного навчання для них;
- наявність системи відео спостереження;
- кількість осіб, які отримали послуги у ЦНАПі;
- наявність ЦНАПу ;
- кількість облаштованих об'єктів відпочинку;

- утримання фонду захисних споруд в готовності до використання за призначенням;
- кількість оновлених, збудованих мереж водопостачання, їх протяжність;
- кількість придбаного обладнання для свердловин;
- виготовлено проектно-кошторисну документацію та проведено реконструкцію очисних споруд, каналізаційної мережі в с.Варковичі;
- кількість підключених соціальних закладів громади до інтернету;
- кількість проведених заходів у захисних спорудах цивільного захисту;
- запровадження системи оповіщення.

### **Операційна ціль 1.3. Благоустрій в населених пунктах**

Завданнями, які будуть слугувати виконанню цієї операційної цілі будуть:

1.3.1. Розробка та впровадження програми благоустрою в населених пунктах громади;

1.3.2. Збереження пам'яток культури;

1.3.3. Покращення вулично-дорожнього покриття населених пунктів громади;

1.3.4. Організація дорожньої інфраструктури: мережі тротуарів, зупинок, велосипедних доріжок, вказівників, сучасне вуличне освітлення та інше територією громади;

1.3.5. Покращення матеріальної бази та розвиток комунального підприємства

Першочерговою проблемою громади є незадовільний стан дорожнього покриття у її населених пунктах та між ними. Це, насамперед, ускладнює доїзд до навчальних закладів та закладів охорони здоров'я, та безпосередньо гальмує розвиток бізнесу, особливо в частині залучення інвестицій. Крім того, за даними проведеного опитування, місцеві жителі вважають одним із основних пріоритетів розвитку громади необхідність покращення дорожнього покриття. Крім того розвиток дорожньої інфраструктури теж є важливою, для задоволення потреб громадян. Так як на території Варковицької громади діє лише одне комунальне підприємство, яке надає послуги з водопостачання, тепlopостачання громадянам та соціальним закладам громади, тому покращення його матеріального становища є беззаперечним показником самодостатності.

Роботи по реконструкції мереж тротуарів, зупинок, велосипедних доріжок, вказівників зовнішнього освітлення в місцях найбільших втрат енергії та розширення мережі вуличного освітлення також є важливою та невід'ємною складовою інженерно-транспортної інфраструктури населеного пункту. Правильно спроектована дорожня інфраструктура – це комфорт і безпека людей у громаді.

#### **Індикатори:**

- кількість відремонтованих доріг, тротуарів (км);
- кількість та протяжність тротуарів та вело доріжок;
- ефективна та дієва програма благоустрою населених пунктів;
- кількість придбаного обладнання, матеріалів для покращення матеріального становища комунального підприємства;
- кількість послуг місцевого КП;
- облаштування автобусних зупинок, вказівників у населених пунктах громади;
- рівень задоволеності комунальними послугами;

- кількість модернізованих пам'яток культури;
- кількість нових меморіальних дошок та інше;
- кількість заходів з пропаганди безпечної поведінки, безпеки життєдіяльності, знання правил дорожнього руху, безпеки поведінки у громаді;
- кількість нових мереж вуличного освітлення;
- кількість проведеного ремонту (обслуговування) вуличного освітлення;
- кількість облаштуваних безпечних з'їздів, пандусів, перил та інше для безпечного пересування біля проїжджих частин;

#### **Операційна ціль 1.4. Висока якість надання медичних, культурних та освітніх послуг.**

Завданнями, які будуть слугувати виконанню цієї операційної цілі будуть:

1.4.1. Покращення доступності і якості первинної медичної допомоги. Сприяння розвитку приватної медицини

1.4.2. Підвищення рівня матеріально-технічного забезпечення закладів освіти, медицини та культури

1.4.3. Створення та впровадження електронних інформаційних систем місцевого самоврядування у різних сферах діяльності (в т.ч. освіта, культура, спорт, охорона здоров'я, комунальне господарство тощо)

Сильна громада дбає про здоров'я своїх мешканців. Процеси децентралізації владних повноважень і зміна системи фінансування сектору охорони здоров'я відкрили багато можливостей для громад щодо поліпшення якості медичних послуг. Представники органів місцевого самоврядування й управлінський персонал закладів охорони здоров'я відчувають більше відповідальності за роботу в напрямі покращення сфери надання медичних послуг громаді. З огляду на те, що на рівні громади, окрім сфери охорони здоров'я, є багато інших важливих напрямів, а фінансові можливості є обмеженими, органи місцевого самоврядування й управлінці комунальних закладів охорони здоров'я вимушені ефективно планувати та використовувати власні ресурси, узгоджувати пріоритети та будувати партнерські відносини з усіма зацікавленими особами в громаді в напрямі поліпшення здоров'я населення.

На сьогодні в закладах охорони здоров'я, особливо, в сільській місцевості, спостерігається недостатність кадрів. Молодь після закінчення вузів шукає вище оплачувану роботу у великих містах та за кордоном, а малі міста та села залишаються далеко поза конкуренцією, і Варковицька сільська рада не є винятком. Саме тому, поряд із підвищенням матеріальної спроможності закладів охорони здоров'я надзвичайно важливим є питання кадрового забезпечення.

Цифрові технології сьогодення не стоять на місці і тому дуже важливо слідкувати та впроваджувати їх в різних сферах надання послуг жителям громади. Електронний запис до лікаря, електронний рецепт, електронні підручники і щоденники, електронні реєстри це та ще багато іншого без чого не можна сьогодні уявити молодого спеціаліста. Ці потреби з кожним днем ростуть і стають вкрай важливими та необхідними. Тому задля розвитку та стратегічного бачення ми повинні відповідати нормам сучасності.

**Індикатори:**

- кількість нових працівників у сфері охорони здоров'я;
- кількість об'єктів приватної медицини;
- кількість заходів щодо профілактики поширення неінфекційних захворювань;
- надання субвенції з бюджету Варковицької громади іншим місцевим бюджетам для забезпечення функціонування закладів охорони здоров'я на території Варковицької громади;
- оновлення матеріально-технічної бази медичних закладів виробами медичного призначення та іншими матеріальними засобами;
- придбання шкільних автобусів;
- кількість робіт по поліпшенню санітарно-гігієнічних та побутових умов безпечної життєдіяльності закладів освіти, культури, охорони здоров'я;
- оновлення матеріально-технічної бази закладів освіти, культури;
- кількість проведених заходів з забезпечення ЗО електронними засобами навчання;
- кількість запроваджених нових електронних сервісів у громаді.

Підвищення якості життя населення є одним із пріоритетних завдань державної регіональної політики, тому воно повинно бути реалізоване на усіх рівнях сучасного територіального устрою.

Комфортне і безпечне середовище життєдіяльності, яке визначається рівнем захищеності життєво важливих інтересів особи, є запорукою уникнення міграційних настроїв у громаді, активного включення населення у соціально-економічні відносини, що забезпечить стале зростання кожної громади.

## **Стратегічна ціль 2. РОЗВИТОК ЛЮДСЬКОГО КАПІТАЛУ**

### **Операційна ціль 2.1 Єдиний освітній простір**

Завданнями, які будуть слугувати виконанню цієї операційної цілі будуть:

2.1.1. Забезпечення інклюзивної, доступної та якісної системи шкільної освіти. Сприяння неперервному навчанню (освіта впродовж життя).

2.1.2. Доступ до якісних можливостей раннього розвитку, піклування та дошкільного навчання.

2.1.3. Безпечне, вільне від насильства та булінгу освітнє середовище.

Забезпечення модернізації освіти (дошкільної, шкільної, позашкільної), її інтеграція до європейського освітнього простору та переорієнтація на якісну реалізацію всього комплексу освітніх потреб населення у Варковицькій сільській раді є пріоритетом роботи органів самоврядування та освітніх колективів.

Громада розпочинається з дитини. Майбутнє кожної громади залежить від дітей та їх бажання залишитися жити і працювати в громаді, поки вони досягнуть повноліття. Досягти високої якості надання освітніх послуг населенню можна через модернізацію освітньої галузі громади з урахуванням сучасних тенденцій розвитку, комплексної інформатизації освіти та створення інформаційно-навчального середовища й запровадження новітніх освітніх технологій у навчальний процес, забезпечення наукового підходу до виховання та соціалізації підростаючого покоління, запровадження моніторингу системи освіти і модернізації матеріально-технічної бази.

Важливі зміни характеру і змісту праці, що відбуваються нині в сільському господарстві, висувають підвищені вимоги до професійних здібностей молоді. У сучасному динамічному світі існує багато можливостей для роботи у різних сферах зайнятості та у різних містах (у тому числі за кордоном) за допомогою сучасних інформаційних технологій. В умовах розвитку молодих громад, такі підходи можна використати лише частково, тому виникає гостра потреба в сучасних молодих спеціалістах, як у сфері господарювання, так і в освітній сфері та сфері охорони здоров'я. Тому провідними напрямками діяльності суспільства повинні бути досягнення високого рівня закріплення молодих кадрів на селі, створення таких умов, які б сприяли високопродуктивній праці молоді з високою професійною майстерністю, новаторською жилкою.

### **Індикатори:**

- організація освітнього середовища відповідно до сучасних вимог;
- кількість проведених заходів для організації навчання для дітей з особливими освітніми потребами;
- кількість та наповнюваність класів, груп;
- кількість дітей забезпечених дошкільною освітою;
- підвищення показників ЗНО;
- кількість учасників олімпіад, змагань, конкурсів;
- посилення кадрового потенціалу системи освіти;
- впровадження інформаційних та комунікаційних технологій в освітніх закладах;
- організація безкоштовного харчування учнів пільгових категорій у закладах освіти;
- забезпечення державних гарантій на якісну освіту, соціальних захист та підтримку дітей, які потребують особливої уваги, корекції фізичного та (або) розумового розвитку;
- здійснення ефективного психо-медико-педагогічного супроводу дітей, які потребують особливої уваги, підтримки розумового розвитку;
- розробка цілісної системи виявлення та психолого-педагогічного супроводу обдарованої молоді, забезпечення умов для її розвитку, соціалізації та подальшого професійного зростання;
- належне медичне обслуговування учасників навчально-виховного процесу, здійснення постійного контролю щодо належної організації гарячого харчування учнів;
- розвиток міжнародної співпраці щодо розвитку системи освіти Варковицької сільської територіальної громади;
- кількість організованих заходів заради літнього оздоровлення дітей;
- кількість проведених бесід, тренінгів, зборів задля попередження виникнення булінгу в закладах освіти громади.

### **Операційна ціль 2.2. Культура**

Завданнями, які будуть слугувати виконанню цієї операційної цілі будуть:

2.2.1. Реформування сільських бібліотек та клубів.

2.2.2. Підтримка хорових та аматорських колективів.

2.2.3. Збереження культурної спадщини, створення умов для культурного та патріотичного виховання. Стимулювання появи локальної ідентичності.

2.2.4. Розвиток дозвілля людей похилого віку.

2.2.5. Виховання активної громадянської позиції серед дітей та молоді Варковицької ТГ.

## 2.2.6. Проведення та просування брендів фестивалів, ярмарків.

Сфера культури багато років фінансувалась «за залишковим принципом», але ці заклади мають важливу соціальну функцію, вони створюють умови для змістового і цікавого дозвілля, особливо, в сільській місцевості. Тому що маючи вільний час молодь долучається до шкідливих звичок, доросла аудиторія не відчуває повноти життя, оскільки проживання в селі обмежується в такому випадку виключно роботою та домашнім господарством. Не говорячи вже про ситуацію в осінньо-зимовий період, коли на певні заходи доводиться збирати людей в холодному і потребує ремонту приміщенні.

В Україні культура та історія є підґрунтям, що забезпечує багатство та глибину національному досвіду. Культура так само важлива, як і добре врядування, сильна економіка чи соціальна справедливість. Сьогодні ми говоримо про важливість утримання та розвитку культури та культурних послуг у контексті децентралізації, а краще, ніж самі громади, розвивати питання культури, традицій, інші органи, не можуть.

Тому громада повинна стати культурним осередком, де формуються і традиції, і культура, і основна інфраструктура, яка на сьогоднішній день не відповідає сучасним потребам. Адже за багато років вона занепала і сьогодні потребує системного відновлення. Також дається взнаки брак кадрів та обмаль ресурсів.

### **Індикатори:**

- модернізація культурних інституцій (клуби, бібліотеки);
- кількість організованих культурно-масових, тематичних заходів;
- кількість створених нових колективів;
- кількість матеріальної підтримки народних ансамблів, театрів.;
- кількість дітей, залучених до гуртків ;
- створення локальної ідентичності громади;
- кількість проведених заходів для людей похилого віку;
- відродження духовності та культури, збереження обрядів і традицій українського народу, розвиток самодіяльно-художньої творчості;
- розвиток національно-патріотичного виховання дітей та молоді;
- підтримка творчої молоді;
- кількість заходів спрямованих на вирішення молодіжних питань;
- проведення щорічного фестивалю «Різдвяні пісенпівни»;
- кількість проведених благодійних ярмарків;
- оновлення фондів бібліотек відповідно до культурних інформаційних та пізнавальних потреб громадян.

### **Операційна ціль. 2.3. Здоровий спосіб життя**

Завданнями, які будуть слугувати виконанню цієї операційної цілі будуть:

2.3.1. Сприяння в організації та проведенні спортивних змагань.

2.3.2. Інформаційна кампанія щодо здорового способу життя, гігієни і т.п

2.3.3. Створення доступної спортивної мережі (стадіони, площадки, вуличні тренажери тощо).

Варто відокремити проблемні питання галузі спорту. Насамперед, це незадовільний стан утримання і використання матеріально-технічної бази фізичної культури і спорту населених пунктів. Через відсутність стабільних джерел фінансування діюча система спортивних споруд не відповідає санітарно-гігієнічним і технічним вимогам. Але разом з тим напрямок здорового способу життя дуже важливий для зростання здорового покоління та пропаганди серед населення громади. Молодіжна рада при виконавчому комітеті Варковицької сільської ради активно приймає участь у змаганнях організованих громадою та сприяє покращенню спортивного дозвілля молоді.

#### **Індикатори:**

- кількість створених, оновлених спортивних майданчиків;
- кількість облаштованих сільських стадіонів;
- кількість побудованих майданчиків з вуличними тренажерами;
- кількість організованих спортивних заходів різного рівня;
- покращення матеріально-технічного забезпечення сфери фізичної культури та спорту;
- проведення фізкультурно-оздоровчої та спортивно-масової роботи в усіх навчальних закладах: кількість спортивних гуртків, секцій, клубів;
- проведення щорічного футбольного турніру;
- започаткування пластового руху на території громади;
- кількість проведених заходів по проекту «Активні парки- локація здорової України»;
- участь команд у районних, обласних спортивних заходах та змаганнях;
- проведення, започаткування гри «Джура» у всіх ЗО;
- кількість проведених інформаційних, просвітницьких заходів з формування навичок відповідальної безпечної поведінки та попередження можливих негативних дій відносно здоров'я.

#### **Операційна ціль 2.4. Соціальна мобілізація та активізація громади**

Завданнями, які будуть слугувати виконанню цієї операційної цілі будуть:

2.4.1. Створення умов для включення до активного суспільного життя вразливих верств населення, внутрішньо переміщених осіб та ветеранів АТО/ООС.

2.4.2. Сприяння соціальному становленню молоді, волонтерству та всебічному захисту і розвитку дітей та молоді. Сучасні громадські простори (хаби, анти-кафе, кіно під відкритим небом), започаткування власної справи.

2.4.3. Охоплення соціальною підтримкою незаможних верств населення.

2.4.4. Створення власного інформаційного поля, налагодження постійної комунікації між усіма населеними пунктами.

2.4.5. Підтримка проектів соціального підприємництва (переробка пластику, притулок для тварин).

2.4.6. Допомога у забезпеченні військових частин матеріально-технічними засобами.

Вразливі верстви населення – це жінки з дітьми, особи передпенсійного віку, інваліди, особи без постійного місця проживання тощо. Держава гарантує диференційований підхід до різних соціально-демографічних груп населення у виборі форм та заходів соціального захисту.

Це означає, що, з одного боку, економічні, правові та соціальні гарантії охоплюють усіх без винятку громадян, а з іншого – необхідний диференційований підхід до різних прошарків і груп населення при виборі цілей, форм, методів і джерел фінансування механізмів соціального захисту залежно від ступеня економічної самостійності людини, рівня її працездатності і способів одержання доходів. Соціальний захист потрібен насамперед тим, хто нездатний сам захистити себе в ринковій економіці. Для непрацездатних і соціально незахищених членів суспільства головний акцент має бути сконцентрований на гарантуванні переваги в користуванні суспільними фондами споживання, зниженні податків, розвитку соціального обслуговування, сильному правовому й економічному захисті особистих доходів. Для економічно активних груп населення необхідно створити передумови для матеріального самозабезпечення. Тому для працездатної частини вразливих верств населення пріоритетне значення має захист основних прав у галузі праці, в умовах різних форм власності.

Крім того необхідною умовою належного функціонування громадянського суспільства повинна бути інтеграція також і внутрішньо переміщених осіб, ветеранів антитерористичної операції та операції Об'єднаних сил. Реалізовуватися комплекс заходів щодо вирішення їх соціальних проблем, у тому числі психологічної адаптації учасників антитерористичної операції, забезпечення їх санаторно-курортним лікуванням та професійним навчанням.

Також не можна забувати про молодь, яка сьогодні є рушійною силою і майбутнім соціально активним поколінням. Тому підтримуючи їх ініціативи сьогодні ми створюємо міцний фундамент завтра. Сьогодні є дуже популярним створення соціального підприємництва. Для молоді це є досить цікавий досвід у започаткуванні власної справи та розвиток її у майбутньому.

Посилення безпекових умов з початком повномасштабного вторгнення РФ на територію України є чи не найголовнішим питанням сьогодення. Забезпечення життєдіяльності, підтримка енергонезалежності стали більш актуальними та будуть залишатися в переліку пріоритетів у середньостроковій перспективі. Частина територій України на відстані 30 км до кордонів з РФ та Білоруссю стали високо ризикованими для економічного використання, і матимуть такий статус надовго після завершення військових дій. Тому є дуже важливим виділення коштів, спрямованих на зміцнення матеріально-технічної бази сектору оборони, будівництво фортифікаційних споруд, цивільний захист населення (ремонт та оснащення укриттів), субвенції місцевим бюджетам прикордонних громад, забезпечення прикордонної служби.

Крім того оновленою Стратегією розвитку Рівненської області передбачено необхідність переорієнтації значної частини господарського комплексу області на підтримку обороноздатності держави та післявоєнне відновлення економіки і соціальної сфери.

### **Індикатори:**

- кількість наданої соціальної допомоги з місцевого бюджету;
- кількість працевлаштованих осіб із соціально вразливих верств населення;
- реалізація заходів з реабілітації та реадаптації внутрішньо-переміщених осіб та ветеранів антитерористичної операції та операції Об'єднаних сил (фізична, медична, психологічна реабілітація та соціальна, професійна реадаптація);
- здійснення заходів щодо запобігання бездоглядності і безпритульності серед дітей, які виховуються у складних життєвих обставинах;
- створення сучасного молодіжного простору;
- кількість заходів проведених Молодіжною радою;
- проведення заходів щодо попередження насильства в сім'ї та запобігання торгівлі людьми;
- облік сімей з дітьми, які потребують всебічної підтримки;



- облік дітей, які залишилися без батьківського піклування, дітей-сиріт, дітей, позбавлених батьківського піклування, та дітей, які перебувають у складних життєвих обставинах;
- ведення справ та координація діяльності стосовно захисту прав дітей, зокрема дітей-сиріт та дітей, позбавлених батьківського піклування;
- кількість мешканців ТГ, охоплених системою соціального захисту;
- кількість створених соціальних підприємств;
- створений молодіжний простір;
- кількість волонтерських ініціатив, проведених молоддю;
- кількість наданих пільг зв'язку;
- кількість створених нових каналів комунікації з населенням.

### **Стратегічна ціль 3 РОЗВИНУТА, КОНКУРЕНТОЗДАТНА ЕКОНОМІКА ТА ІНВЕСТИЦІЇ**

#### **Операційна ціль 3.1. Створення сприятливих умов для надходження у громаду вітчизняних та іноземних інвестицій.**

Завданнями, які будуть слугувати виконанню цієї операційної цілі будуть:

- 3.1.1. Брендінг та інвестиційна промоція, забезпечення високої впізнаваності громади.
- 3.1.2. Інвентаризація ресурсів та активів громади. Забезпечення населених пунктів та ТГ в цілому актуальною містобудівною документацією. Розроблення генерального плану.
- 3.1.3. Міжмуніципальне співробітництво з іншими громадами України та іноземними країнами.
- 3.1.4. Розробка інвестиційного паспорту ТГ для потенційних внутрішніх та зовнішніх інвесторів.
- 3.1.5. Створення індустріальних парків, промислових зон та кластерів.

Інвестиційна діяльність – основний інструмент розвитку економіки, ефективність якої створює передумови для будівництва нових промислових підприємств, впровадження інноваційних технологічних процесів і випуску нових видів продукції, розв'язання соціальних та екологічних проблем, і, як наслідок, підвищення загальної конкурентоздатності економіки територіальної одиниці.

Разом з тим, існує ряд негативних чинників, що стримують надходження інвестицій. Це нестабільна та недосконала нормативно-правова база, низький рівень захисту інвестицій, обмеженість та висока вартість кредитних ресурсів, корупційні та курсові ризики, обтяжлива податкова система.

Тому необхідно сприяти підвищенню рівня зацікавленості інвесторів та створення сприятливих умов для залучення інвестицій в її економіку, як бази для сталого соціально-економічного зростання, що сприятиме підвищенню якості життя сільських населених пунктів.

Привабливість інвестиційного клімату Варковицької сільської ради зумовлено зручним територіально-географічним розташуванням, багатим природно-ресурсним потенціалом, наявністю інвестиційно-привабливих вільних земельних ділянок та зацікавленістю місцевої влади у залученні інвестиційних ресурсів для забезпечення сталого розвитку.

### **Індикатори:**

- підготовлений інвестиційний паспорт ТГ;
- створена база даних землі та нерухомого майна;
- визначенні інвестиційні пріоритети ТГ;
- наявність відповідної проектно-кошторисної документації;
- кількість підготовленої рекламно-презентаційної продукції;
- участь у виставках, економічних, інвестиційних форумах, конференціях, семінарах і презентаціях в Україні та за кордоном;
- забезпечення максимально високого рівня участі представників бізнесу в процедурах прийняття регуляторних актів щодо встановлення оптимального розміру місцевих податків і зборів, вироблення механізму реального партнерства між органом місцевого самоврядування та бізнесом;
- забезпечення відкритості інформації для бізнесу про вільні земельні ділянки та приміщення на території громади;
- ефективне розпорядження землями територіальної громади;
- забезпечення розробки містобудівної документації населених пунктів громади;
- виготовлення генеральних планів забудови та планів зонування території населених пунктів територіальної громади;
- постійна робота з фізичними та юридичними особами, які використовують земельні ділянки без правовстановлюючих документів;
- кількість проведених аукціонів вільних земельних ділянок;
- проведення технічної інвентаризації об'єктів безхазяйного майна, виготовлення паспортів на них;
- укладання нових договорів співробітництва;
- площа землі виділена під індустріальний парк;
- підключення відповідних ділянок до комунікацій.

### **Операційна ціль 3.2. Розвиток сільського господарства нарощування обсягів виробництва конкурентоспроможної продукції.**

Завданнями, які будуть слугувати виконанню цієї операційної цілі будуть:

3.2.1. Сприяння самозайнятості населення (кооперація, сімейні ферми, теплиці, садівництво).

3.2.2. Збільшення конкурентоздатності місцевих виробників с/г продукції (сортування, зберігання, переробка продукції).

3.2.3. Стимулювання та підтримка діяльності підприємництва, скеровану на збільшення кількості робочих місць.

Підприємництво (підприємницька діяльність) – це ініціативна самостійна діяльність громадян, спрямована на отримання прибутку або особистого доходу, яка здійснюється від свого імені, на свій ризик і під свою відповідальність або від імені і під майнову відповідальність юридичної особи підприємства. Вільне підприємництво сприяє активізації

структурної перебудови економіки, створенню додаткових робочих місць, забезпеченню швидкої окупності витрат, оперативному реагуванню на зміни споживчого попиту.

На ринку сільськогосподарської продукції завжди існує ніша для дрібнотоварного індивідуального селянського господарства, оскільки воно гнучкіше реагує на кон'юнктуру ринку, не вимагаючи великих інвестицій і кредитних ресурсів для технологічного переозброєння. Крім того, індивідуальні селянські господарства значною мірою задовольняють потреби населення в багатьох товарах і послугах. Тому підтримання розвитку підприємництва та індивідуальних господарств на сьогоднішній час є актуальним і повинно здійснюватися як на локальному (в межах громади), так і на регіональному та державному рівнях. Водночас держава має сприяти процесу трансформації частини індивідуальних селянських господарств у напівтоварні та товарні виробничі структури.

Спільний збут виробленої продукції через кооперативи дає можливість формувати великі товарні партії картоплі, фруктів, овочів, худоби тощо і продавати їх безпосередньо супермаркетам, переробним підприємствам і іншим оптовим покупцям, що дозволяє збільшити виручку на 20-30%. Якщо кооператив закупляє для своїх членів оптові партії добрив, насіння, пального й інших засобів виробництва, то оптові ціни завжди будуть нижчими порівняно з цінами індивідуальних закупівель. Завдяки кооперативам зі спільного використання високопродуктивної сільськогосподарської техніки фермери не тільки можуть одержати доступ до неї, але мають можливість зменшувати індивідуальні витрати на закупівлю технічних засобів, залучати до виконання робіт професійних механізаторів, тощо. Отже кооперація для селян – це шлях зберегти власне господарство і водночас змога користуватися вигодами укрупненого підприємства.

Одним з стримуючих факторів створення обслуговуючих кооперативів є недостатня обізнаність сільського населення з перевагами кооперування. Організація інформаційно-роз'яснювальної та просвітницької роботи серед селян за участю місцевих органів самоврядування, освітян допоможе подолати цей бар'єр, зробити їх вибір на користь кооперації свідомим.

### **Індикатори:**

- кількість суб'єктів малого та середнього підприємництва у сільській місцевості;
- кількість створених сільськогосподарських обслуговуючих кооперативів;
- доходи місцевого бюджету без врахування міжбюджетних трансфертів (загальний і спеціальний фонди) на одну особу;
- бюджет на одного мешканця територіальної громади, тис. грн.;
- кількість проведених просвітницьких кампаній, щодо створення сімейних ферм, кооперативів;
- кількість проведених тренінгів, навчань для СПД;
- кількість оголошень про грантові можливості для СПД;
- кількість проведених виставково-ярмаркових заходів.

### **Операційна ціль 3.3. Туристична привабливість та рекреації**

Завданнями, які будуть слугувати виконанню цієї операційної цілі будуть:

3.3.1. Формування туристичної пропозиції (аналіз існуючих об'єктів, розробка маршрутів, локацій, садиб сільського зеленого туризму)

3.3.2. Участь у грантових, транскордонних проектах та програмах.

3.3.3. Просування туристичного потенціалу громади (сайт, буклети, виставки).

Туризм – одна з галузей сфери обслуговування, яка найшвидше розвиваються. Багато сільських громад роблять акцент на розвитку туризму, адже:

- туризм створює прямі та непрямі економічні вигоди;
- туризм може дати різні соціальні та культурні вигоди;
- за допомогою туризму можна досягнути екологічних цілей.

Крім цього, розвиток, базований на туризмі, часто застосовується в громадах, які не мають іншого вибору для стимулювання економічного розвитку. Однак, не слід забувати, що туризм – це також дуже конкурентний вид діяльності. Одного лише бажання розвивати туризм може бути недостатньо. Змінити ситуацію можна лише тоді, коли громада буде відрізнятися від інших, поєднуючи маркетингові технології зі створенням нових туристичних продуктів.

На території Варковицької ТГ присутні об'єкти та є можливості для розвитку туризму, але зараз повністю відсутнє як комплексне, цілісне бачення Варковицької сільської ради, як потенційного місця, привабливого для туристів, так і немає підготовлених туристичних пропозицій, тому роботу по даному напрямку зосереджено саме на цьому. Серед потенційних явищ, які можна розвинути на сьогодні є наявність на території громади Варковицького та Жорнівського городища, тому їх включено до переліку проектів, як такі, що мають потенціал для розвитку та пропозиції громади і підвищення рівня привабливості. Туристичні знаки, вказівники, візит-центри, кемпінги, розробка екологічних стежок, формування площадок для організації свят, фестивалів, розробка маршрутів – це та ще багато іншого, що потрібно зробити задля розвитку Варковицької громади в туристичній сфері.

#### **Індикатори:**

- кількість нових постачальників туристичних послуг (садиби сільського зеленого туризму);
- кількість проведених/підтриманих заходів з розвитку туризму, одиниць;
- кількість закладів громадського харчування, що можуть прийняти потенційних туристів;
- кількість розроблених маршрутів, екскурсій та інше;
- створено електронну базу туристичних пропозицій;
- кількість створених ГО;
- кількість створеної рекламної продукції.

#### **Операційна ціль 3.4. Впровадження енергозберігаючих технологій.**

Завданнями, які будуть слугувати виконанню цієї операційної цілі будуть:

3.4.1. Проведення комплексного енергетичного аудиту установ. Запровадження енергоменеджменту.

3.4.2. Впровадження альтернативних джерел енергії в територіальній громаді.

3.4.3. Впровадження енезгоефективних заходів в комунальних закладах громади.

На даний момент енергетичні заходи безпеки дуже важливі для впровадження їх на території Варковицької громади. Енергетичні заходи повинні впроваджуватися як в комунальній закладах громади так і на об'єктах нерухомості бізнесу. На даний момент в усіх

комунальних закладах громади проведено модернізацію котелень. Переведено на альтернативні джерела палива (твердопаливні котельні) всі навчальні заклади. У будинку культури с. Варковичі також встановлено твердопаливний котел.

Енергоменеджмент також є важливою складовою в запровадженні енергоефективних заходів. Для цього потрібно визначити відповідальних осіб з числа працівників комунальних закладів, які будуть слідкувати за економією електроенергії, твердого палива та інше, але разом з тим щоб не шкодило безперебійному та нормальному функціонуванню закладів.

Існуючі на сьогодні джерела енергії поділяють на традиційні та альтернативні. До традиційних відносять корисні копалини – нафту, газ, вугілля. Їх найбільший недолік полягає в тому, що це – невідновлювані ресурси. У цьому полягає перший фактор, що мотивує визнати необхідність використання інших енергоносіїв. Рано чи пізно навіть найбагатші родовища вичерпають себе, тому пошук нових варіантів отримання енергії стає з кожним роком більш актуальним.

Другим фактором, а за значимістю, можливо, і першим, є вплив на екологію планети. Викиди парникових газів, які утворюються при спалюванні корисних копалин, порушують кліматичний баланс. Альтернативна енергетика покликана сприяти вирішенню, передусім, двох найважливіших проблем: енергоефективності та екологічної безпеки.

Вартість енергії, виробленої багатьма альтернативними джерелами, вже сьогодні нижче вартості енергії з традиційних джерел.

Отже, для реалізації вказаного завдання, потрібно продовжувати оптимізацію структури споживання паливно-енергетичних ресурсів із збільшенням частки альтернативних видів палива та відновлюваних джерел енергії, скорочення споживання паливно-енергетичних ресурсів бюджетними установами та населенням через стимулювання впровадження енергозберігаючих заходів.

На сьогодні є передумови та можливості для розміщення на території Варковицької сільської ради енергетичних об'єктів з використанням сонячної та вітрової енергії. За відновлювальними джерелами енергії вбачаємо майбутнє. Окрім того, розміщення даних об'єктів супроводжуватиметься створенням нових робочих місць, що також є важливим для громади.

#### **Індикатори:**

- кількість проведених енергозберігаючих заходів в комунальних закладах громади;
- кількість проведених промоційних заходів, щодо ощадного використання ресурсів;
- кількість джерел альтернативної енергії, відновлювальної енергетики;
- кількість заміненних ламп розжарювання на енергозберігаючі;
- проведено комплексний енергетичний аудит комунальних установ.

## 8.ПРОВЕДЕННЯ МОНІТОРИНГУ, ОЦІНЮВАННЯ РЕАЛІЗАЦІЇ СТРАТЕГІЇ ВАРКОВИЦЬКОЇ ТЕРИТОРІАЛЬНОЇ ГРОМАДИ

З початку роботи зі стратегічного планування було наголошено на важливості впровадження та моніторингу Стратегії розвитку Варковицької ТГ. Наскільки успішним виявиться реалізація стратегії залежатиме від позитивних економічних та інших змін, що впливають на досягнення його мети та цілей.

У роботі над розробкою Стратегії брали участь представники бізнесу, органу місцевого самоврядування, освітніх установ, громадських та інших організацій, що забезпечує реалістичність її виконання та довіру до нього з боку громади.

Для забезпечення належного рівня відповідальності за реалізацію Стратегії, необхідно створити систему моніторингу та її реалізації. Така система має включати Орган з моніторингу (необхідно створювати з врахуванням особливостей територіальних громад) Документ (Положення) про систему моніторингу виконання Стратегії.

Забезпечення реалізації – це управлінське завдання, яке передбачає контроль за діяльністю численних організацій, які задіяні у процесі впровадження Стратегії. Цим має займатись Комітет з управління впровадженням (КУВ), створений з представників органу місцевого самоврядування, громадськості і бізнесу та затверджується **розпорядженням сільського голови Варковицької сільської ради**. Рада дає **доручення Комітету** з управління впровадженням Стратегії розробити плани реалізації Стратегії та планів з впровадження кожного проекту в межах Стратегії, що включають терміни впровадження кожного етапу за кожним проектом та джерела їх фінансування. Питання впровадження проектів і заходів Стратегії мають належати виключно до компетенції Комітету з управління впровадженням. Саме Комітет управління впровадженням Стратегії є відповідальним за забезпечення актуальності та реалістичності стратегічних і оперативних цілей та за їх досягнення.

До складу цього органу входять особи, які представляють найважливіших учасників процесу планування і реалізації стратегії: сільський голова та його заступники, керівники управлінь та відділів виконавчих органів сільської ради, приватні підприємці, представники об'єднань громадян.

У ході моніторингу Комітету з управління впровадженням Стратегії вирішує наступні завдання:

1.1. Стимулювання реалізації та моніторинг виконання Стратегії розвитку Варковицької територіальної громади до 2027 року в цілому та окремих її цілей і завдань з відстеженням виконання кожного завдання відповідної оперативної та стратегічної цілей.

1.2. Оцінка ступеня досягнення бачення, стратегічних та оперативних цілей Стратегії, якості виконання цілей, завдань, заходів та дотримання терміну їх виконання.

1.3. Надання рекомендацій для прийняття рішень про розподіл ресурсів для досягнення цілей та завдань Стратегії або їх коригування.

1.4. Збір та опрацювання пропозицій з коригування та оновлення Стратегії за цілями, завданнями, заходами та проектами.

1.5. Висвітлення процесу реалізації Стратегії на офіційному веб-сайті Варковицької сільської ради.

1.6. Підготовка аналітичних звітів щодо стану виконання плану заходів з реалізації Стратегії не рідше одного разу у півріччя, за підсумками попереднього звітнього періоду.

Моніторинг базується на розгляді обмеженого числа відібраних показників (індикаторів) по кожному стратегічному напрямку та аналізі запланованих результатів.

### Система індикаторів моніторингу виконання стратегії

Індикатори потрібно розділяти на індикатори досягнення: бачення; напрямів розвитку; Стратегічних цілей; Оперативних цілей. Можна обмежитись розробкою індикаторів досягнення Стратегічних цілей.

#### Рівні моніторингу:

1. Для визначення ефективності проекту (демонструють економічний розвиток і є важливими для органів місцевої влади):

2. Для визначення інвестиційної привабливості та стану економічного розвитку території в Україні.

Підсумки моніторингу здійснюються щороку, шляхом порівняння базових та фактичних значень показників та відображається у звіті, який оприлюднюється на офіційному вебсайті місцевої ради (Таблиця 73).

Таблиця 72. Звіт

### Про результати проведення моніторингу реалізації Стратегії розвитку Варковицької територіальної громади на період до 2027 року.

Ціль стратегії	Назва показника моніторингу	Базове значення показника у _____ році	Прогнозоване проміжне значення показника у _____ році	Фактичне значення показника у _____ році
Назва стратегічної цілі А				
Назва оперативної цілі А1				
...				
Назва стратегічної цілі Б				

Фіксуються та аналізуються:

а) ціль стратегії ;

б) назва показника моніторингу;

в) базове значення показника у \_\_\_\_\_ році;

г) прогнозоване проміжне значення показника у \_\_\_\_\_ році;

д) фактичне значення показника у \_\_\_\_\_ році.

Як висновок зазначається поточний стан громади, досягнення показників, стан виконання запланованих завдань, рівень досягнення цілей Стратегії, необхідність коригування стратегії.

Пропозиції з корегування та змін до Стратегії по стратегічним та оперативним цілям, проектам та завданням можуть вноситися:

- членами Комітету з управління впровадженням Стратегії;
- депутатами ради ТГ;
- зацікавленими організаціями, установами, громадськими організаціями та особами (мешканцями).

Крім Комітету управління впровадженням також можливі інші форми органів з моніторингу впровадження стратегії: моніторинговий комітет; тимчасова комісія сільської ради; покласти повноваження на постійні комісії сільської ради: з питань планування, бюджету та фінансів; з питань соціально-економічного розвитку, комунального господарства та управління комунальною власністю територіальної громади.

Для всіх можливих форм організації процесу моніторингу головним є проведення ретельного відслідковування виконання завдань та реалізації проектів, коригування та актуалізація Стратегії при необхідності, з огляду на зміну ситуації, оскільки одні проекти будуть завершені, а деякі замінені іншими.

Пропозиції щодо зміни основного тексту стратегічного плану обговорюються на чергових та позачергових нарадах КУВ і виносяться на розгляд сесії Варковицької сільської ради один раз на рік (по необхідності, двічі на рік).

Процес реалізації Стратегії здійснюється на основі Плану заходів з її реалізації.

План заходів з реалізації Стратегії розвитку територіальної громади на період до 2027 року розробляється строком на чотири роки (на 2024 – 2027 роки), з урахуванням пріоритетів, що визначені Державною стратегією регіонального розвитку України та відповідною регіональною стратегією розвитку та складається із проектів місцевого (регіонального) розвитку, місцевих цільових програм, відповідно до завдань, основою для яких є стратегічні та оперативні цілі, визначені Стратегією розвитку громади на період до 2027 року.

Проект Плану заходів подається на затвердження сільській раді одночасно із проектом Стратегії або не пізніше ніж через 3 місяці після затвердження Стратегії.

Підготовка Плану заходів, контроль за станом та строками виконання здійснюється виконавчим комітетом міської ради, а контроль за цільовим використанням коштів – головними розпорядниками коштів

План реалізації Стратегії є:

- базою для середньострокового бюджетного планування та передбачає заходи, обсяги і джерела фінансування з визначенням індикаторів результативності їх виконання;
- основою для розроблення інвестиційних програм (проектів), спрямованих на розвиток Варковицької територіальної громади.

Підсумковий звіт про моніторинг за трирічний цикл планування містить загальні оцінки ефективності та результативності досягнутих результатів. Моніторингові звіти є відкритими документами і використовуються для уточнення завдань та бюджетних програм на наступний за звітним бюджетний рік.

Таблиця 73. Система показників для моніторингу стану реалізації Стратегії розвитку Варковицької територіальної громади на період до 2027 року.



Завдання	Показник	Одиниця вимірювання	Базове значення	Проміжне значення	Цільове значення	Джерело даних
<b>1. ВИСОКА ЯКІСТЬ ЖИТТЯ, КОМФОРТНІ УМОВИ ТА ДОБРОБУТ</b>						
1.1 Екологічна безпека						
1.1.1 Запобігання наслідкам пандемій, пожеж та надзвичайних ситуацій	• наявність комплексної програми по виконанню природоохоронних заходів	+/-	+/-	+	+	Рішення сесії
1.1.2 Ефективне управління водними, лісовими ресурсами та сферою санітарії. Адаптація до зміни клімату.	• наявність системи поводження з твердими побутовими відходами;	+/-	+/-	+	+	Рішення сесії
1.1.3. Скорочення утворення відходів, переробка та повторне використання (очисні споруди, полігон, сміттєзвалища)	• кількість та площа (га) санкціонованих сміттєзвалищ на території населених пунктів громади;	шт	3	3	3	КП «Варковичі комунслужба» (далі- КП)
	• кількість ліквідованих стихійних сміттєзвалищ;	шт	7	4	0	КП
1.1.4. Розробка планово-регуляторної схеми санітарного очищення ТГ, плану управління відходами	• дослідження ґрунту на сміттєзвалищах, води по різноманітних показниках;	щороку	+	+	+	КП
	• кількість реалізованих екологічних проєктів;	од	2	3	5	Звіт голови
	• кількість сіл, забезпечених послугами зі збирання твердих побутових відходів;	шт	10	11	12	КП
	• кількість встановлених контейнерів для роздільного збору сміття	од	0	5	10	КП
	• кількість придбаних і встановлених гідрантів та пожежних кранів;	шт	2	3	5	КП
	• кількість придбаних матеріальних цінностей для запобігання і ліквідації наслідків надзвичайних ситуацій;	од	13	17	21	ЦЗ
	• проведено стратегічно екологічну оцінку;	+/-	+/-	+	+	Варковицька сільська рада
	• реконструкція очисних споруд;	од	0	1	1	КП
	• придбання сміттєвоза;	од	0	1	1	КП
	• розроблена схема санітарної очистки населених пунктів	Од.	0	5	12	Варковицька сільська рада
	• площа лісів та лісистість території	га	2024,35	2024,35	2024,35	Варковицька сільська рада
	• кількість територій та об'єктів природно-заповідного фонду	од	1	1	1	Варковицька сільська рада
	• площа земель територій та об'єктів природно-заповідного фонду;	га	3	3	3	Варковицька сільська рада
1.2 Сучасна інфраструктура						

1.2.1. Модернізація систем водопостачання та водовідведення	• наявність центру безпеки;	-/+	-	+/-	+	Варковицька сільська рада
1.2.2. Відеоспостереження «Безпечна громада»	• наявність пожежного автомобіля, необхідного обладнання, одягу та інше;	+/-	-	+/-	+	Варковицька сільська рада
1.2.3. Облаштування парків та скверів для відпочинку людей, дитячих спортивно-ігрових майданчиків. Розвиток культурного дозвілля (мурали, графіті, габіони, інтерактивні скульптури)	• набір персоналу в добровільно пожежну команду. Кількість проведеного навчання для них;	осіб	0	7	15	Варковицька сільська рада
	• наявність системи відео спостереження;	од	3	5	10	Варковицька сільська рада
1.2.4. Розширення якісного Інтернет-покриття	• кількість осіб, які отримали послуги у ЦНАПі;	Осіб. за місяць	0	15	25	ЦНАП
1.2.5. Забезпечення створення та функціонування центру з надання адміністративних послуг	• кількість облаштованих об'єктів відпочинку;	од	1	2	3	КП
1.2.6. Створена пожежно-рятувальної станції	• утримання фонду захисних споруд в готовності до використання за призначенням;	Од.	17	17	20	Балансоутримувач захисних споруд цивільного захисту
1.2.7. Створення та облаштування безпечних укриттів для жителів громади	• кількість оновлених, збудованих мереж водопостачання, їх протяжність;	Км.	3	10	19	КП
	• кількість придбаного обладнання для свердловин;	Од.	0	1	3	КП
	• Виготовлено проектно-кошторисну документацію та проведено реконструкцію очисних споруд, каналізаційної мережі в с. Варковичі;	+/-	-	+/-	+	КП
	• Кількість підключених соціальних закладів громади до інтернету;	од	25	30	35	Варковицька с/р
	• Запровадження системи оповіщення.	+/-	-	+/-	+	Варковицька с/р
<b>1.3. Благоустрій в населених пунктах</b>						
1.3.1. Розробка та впровадження програми благоустрою в населених пунктах громади	• кількість відремонтованих доріг, тротуарів (км);	км	20	31	45	КП
	• кількість та протяжність тротуарів та вело доріжок;	км	9	12	15	КП
1.3.2. Збереження пам'яток культури.	• ефективна та дієва програма благоустрою населених пунктів;	+/-	+	+	+	Варковицька с/р
1.3.3. Покращення вулично-дорожнього покриття населених пунктів громади	• кількість придбаного обладнання, матеріалів для покращення матеріального становища комунального підприємства;	шт	6	10	15	КП
	• кількість послуг місцевого КП;	Од.	3	3	4	КП
1.3.4. Організація дорожньої інфраструктури: мережі	• облаштування автобусних зупинок,	Од.	10	15	17	КП

тротуарів, зупинок, велосипедних доріжок, вказівників, сучасне вуличне освітлення та інше територією громади  1.3.5. Покращення матеріальної бази та розвитку комунального підприємства	• облаштування вказівників у населених пунктах громади;	Од.	0	20	50	КП
	• кількість модернізованих пам'яток культури;	од	0	2	4	КП
	• кількість нових меморіальних дошок та інше;	од	0	1	2	КП
	• кількість заходів з пропаганди безпечної поведінки, безпеки життєдіяльності, знання правил дорожнього руху, безпеки поведіння у громаді;	Од. на рік	9	12	15	Варковицька с/р
	• кількість заміненіх ліхтарів вуличного освітлення;	Од. за рік	159	377	560	ЖКГ
	• кількість проведених нових мереж (обслуговування) вуличного освітлення;	Км за рік	0,658	1,8	2,5	ЖКГ
<b>1.4. Висока якість надання медичних, культурних та освітніх послуг.</b>						
1.4.1. Покращення доступності і якості первинної медичної допомоги. Сприяння розвитку приватної медицини	• кількість нових працівників у сфері охорони здоров'я;	Осіб у рік	2	3	4	АЗПСМ
	• кількість об'єктів приватної медицини;	Од.	1	1	2	АЗПСМ
1.4.2. Підвищення рівня матеріально-технічного забезпечення закладів освіти, медицини та культури	• надання субвенції з бюджету Варковицької громади іншим місцевим бюджетам для забезпечення функціонування закладів охорони здоров'я на території Варковицької громади;	Тис. грн.	1300	1400	1500	Фінансовий відділ
1.4.3. Створення та впровадження електронних інформаційних систем місцевого самоврядування у різних сферах діяльності (в т.ч. Освіта, культура, спорт, охорона здоров'я, комунальне господарство тощо)	• оновлення матеріально-технічної бази медичних закладів виробами медичного призначення та іншими матеріальними засобами;	Од.	5	7	8	АЗПСМ
	• придбання шкільних автобусів;	од	0	1	2	Варковицька с/р
	• кількість робіт по поліпшенню санітарно-гігієнічних та побутових умов безпечної життєдіяльності закладів освіти, культури, охорони здоров'я;	захід	5	7	12	Відділ освіти
	• відсоток оновлення матеріально-технічної бази закладів освіти, культури;	%	35	50	80	Відділ освіти
	• кількість проведених заходів із забезпечення ЗО електронними засобами навчання, кількість ПК/ ноутбуків	Шт.	107	120	134	Відділ освіти
	• кількість запроваджених нових електронних сервісів у громаді.	Шт.	9	12	15	Варковицька с/р
	<b>2. РОЗВИТОК ЛЮДСЬКОГО КАПІТАЛУ</b>					
<b>2.1 Єдиний освітній простір</b>						
2.1.1. Забезпечення інклюзивної, доступної та якісної системи шкільної освіти. Сприяння неперервному навчанню	кількість дітей забезпечених шкільною освітою;	осіб	606	610	610	Відділ освіти
	• кількість проведених заходів для організації навчання для дітей з особливими освітніми потребами;	Заходів на рік	8	8	8	Відділ освіти

(освіта впродовж життя) 2.1.2 Доступ до якісних можливостей раннього розвитку, піклування та дошкільного навчання 2.1.3 Безпечне, вільне від насильства та булінгу освітнє середовище	• кількість класів в ЗО;	класи	44	44	45	Відділ освіти
	• кількість дітей забезпечених дошкільною освітою;	осіб	116	120	120	Відділ освіти
	• середній бал ЗНО у громаді;	балів	143	150	155	Відділ освіти
	• кількість учасників районних, обласних олімпіад, змагань, конкурсів;	Осіб.	100	110	130	Відділ освіти
	• кадрове забезпечення ЗО;	%	100	100	100	Відділ освіти
	• організація безкоштовного харчування учнів пільгових категорій у закладах освіти;	осіб	145	160	200	Відділ освіти
	• забезпечення державних гарантій на якісну освіту, соціальних захист та підтримку дітей, які потребують особливої уваги, корекції фізичного та (або) розумового розвитку;	осіб	16	17	18	Відділ освіти
	• здійснення ефективного психо-медико-педагогічного супроводу дітей, які потребують особливої уваги, підтримки розумового розвитку;	осіб	12	16	14	Відділ освіти
	• належне медичне обслуговування учасників навчально-виховного процесу, здійснення постійного контролю щодо належної організації гарячого харчування учнів;	Кількість медсестер	6	6	6	Відділ освіти
	• співпраця щодо розвитку системи освіти Варковицької сільської територіальної громади;	Кількість договорів	2	3	4	Відділ освіти
	• рівень організованих заходів заради літнього оздоровлення дітей;	Низький, Середній, високий	середній	середній	високий	Відділ освіти
	• кількість проведених бесід, тренінгів, зборів задля попередження виникнення булінгу в закладах освіти громади	Заходів на рік	15	20	30	Відділ освіти
2.2. Культура						
2.2.1. Реформування сільських бібліотек та клубів	• модернізація культурних інституцій (клуби, бібліотеки);	од	0	1	2	Відділ освіти
2.2.2. Підтримка хорових та аматорських колективів	• кількість організованих культурно-масових, тематичних заходів у бібліотеках;	Од. на рік	64	70	72	Відділ освіти
2.2.3. Збереження культурної спадщини, створення умов для культурного та патріотичного	• кількість створених нових колективів;	шт	0	1	2	Відділ освіти

виховання. Стимулювання появи локальної ідентичності	• кількість дітей, залучених до гуртків;	осіб	350	500	600	Відділ освіти
2.2.4. Розвиток дозвілля людей похилого віку	• створення локальної ідентичності громади;	+/-	-	+/-	+	Відділ освіти
2.2.5. Виховання активної громадянської позиції серед дітей та молоді Варковицької ТГ	• кількість проведених заходів для людей похилого віку;	Заходів у рік	0	2	5	Відділ освіти
2.2.6. Проведення та просування брендів фестивалів, ярмарків	• відродження духовності та культури, збереження обрядів і традицій українського народу, розвиток самодіяльно-художньої творчості;	+/-	+	+	+	Відділ освіти
	• розвиток національно-патріотичного виховання дітей та молоді;	+/-	+	+	+	Відділ освіти
	• кількість заходів спрямованих на вирішення молодіжних питань;	од	2	3	5	Відділ освіти
	• проведення щорічного фестивалю «Різдвяні пісенспіви»;	+/-	+	+	+	Відділ освіти
	• кількість проведених благодійних ярмарків;	Од. на рік	5	7	10	Відділ освіти
	• оновлення фондів бібліотек відповідно до культурних інформаційних та пізнавальних потреб громадян;	Од. на рік	150	200	250	Відділ освіти
<b>2.3. Здоровий спосіб життя</b>						
2.3.1. Сприяння в організації та проведенні спортивних змагань	• кількість облаштованих сільських стадіонів;	од	1	2	4	Відділ освіти
2.3.2. Інформаційна кампанія щодо здорового способу життя, гігієни і т.п	• кількість побудованих майданчиків з вуличними тренажерами;	од	1	2	3	Відділ освіти
	• кількість організованих спортивних заходів різного рівня;	Заходи за рік	10	12	15	Відділ освіти
2.3.3. Створення доступної спортивної мережі (стадіони, площадки, вуличні тренажери тощо)	• покращення матеріально-технічного забезпечення сфери фізичної культури та спорту;	%	22	50	80	Відділ освіти
	• проведення фізкультурно-оздоровчої та спортивно-масової роботи в усіх навчальних закладах: кількість спортивних гуртків, секцій, клубів;	од	3	4	5	Відділ освіти
	• проведення щорічного футбольного турніру;	+/-	+	+	+	Відділ освіти
	• започаткування пластового руху на території громади;	+/-	-	+/-	+	Відділ освіти
	• кількість проведених заходів по проекту «Активні парки- локація здорової України»;	Заходів у місяць	15	17	20	Відділ освіти
	• участь команд у районних, обласних спортивних заходах та змаганнях;	+/-	+	+	+	Відділ освіти

	• проведення, започаткування гри «Джура» у всіх ЗО;	ЗО	1	3	5	Відділ освіти
<b>2.4. Соціальна мобілізація та активізація громади</b>						
2.4.1. Створення умов для включення до активного	• кількість наданої соціальної допомоги з місцевого бюджету;	Тис. грн.	220	300	450	Відділ соціального захисту населення
2.4.2. Сприяння соціальному становленню молоді, волонтерству та всебічному захисту і розвитку дітей та молоді. Сучасні громадські простори (хаби, анти-кафе, кіно під відкритим небом), започаткування власної справи.	• реалізація заходів з реабілітації та реадптації внутрішньо-переміщених осіб та ветеранів антитерористичної операції та операції Об'єднаних сил (фізична, медична, психологічна реабілітація та соціальна, професійна реадптація); кількість працевлаштованих осіб із соціально вразливих верств населення;	осіб	2	5	7	Відділ соціального захисту населення
2.4.3. Охоплення соціального підтримкою незаможних верств населення.	• створення сучасного молодіжного простору;	+/-	-	+/-	+	Відділ освіти
2.4.4. Створення власного інформаційного поля, налагодження постійної комунікації між усіма населеними пунктами.	• кількість заходів проведених Молодіжною радою;	Шт. за рік	30	35	45	Молодіжна рада
2.4.5. Підтримка проєктів соціального підприємництва (переробка пластику, притулок для тварин).	• проведення заходів щодо попередження насильства в сім'ї та запобігання торгівлі людьми;	Кількість заходів у рік	1	3	3	Відділ соціального захисту населення
2.4.6. Допомога у забезпеченні військових частин матеріально-технічними засобами.	• облік сімей з дітьми, які потребують всебічної підтримки; кількість дітей з інвалідністю	осіб	15	12	10	Служба у справах дітей
	• облік дітей, які залишилися без батьківського піклування, дітей-сиріт, дітей, позбавлених батьківського піклування, та дітей, які перебувають у складних життєвих обставинах;	осіб	7	6	5	Служба у справах дітей
	• кількість мешканців ТГ, охоплених системою соціального захисту;	осіб	551	570	600	Відділ соціального захисту населення
	• кількість створених соціальних підприємств;	од	0	1	3	Варковицька сільська рада
	• кількість наданих пільг зв'язку;	осіб	1	2	2	Відділ соціального захисту населення
	• кількість створених нових каналів комунікації з населенням.	од	3	4	5	Варковицька сільська рада
<b>3 РОЗВИНУТА, КОНКУРЕНТОЗДАТНА ЕКОНОМІКА ТА ІНВЕСТИЦІЇ</b>						
<b>3.1. Створення сприятливих умов для надходження у громаду вітчизняних та іноземних інвестицій.</b>						
3.1.1. Брендінг та інвестиційна промоція, забезпечення	• підготовлений інвестиційний паспорт ТГ;	+/-	-	+/-	+	Варковицька сільська

високої впізнаваності громади						рада
3.1.2. Інвентаризація ресурсів та активів громади. Забезпечення населених пунктів та ТГ в цілому актуальною містобудівною документацією. Розроблення генерального плану.	<ul style="list-style-type: none"> <li>створена база даних землі та нерухомого майна;</li> </ul>	+/-	-	+/-	+	Варковицька сільська рада
	<ul style="list-style-type: none"> <li>кількість підготовленої рекламно-презентаційної продукції;</li> </ul>	од	1	2	3	Варковицька сільська рада
3.1.3. Міжмуніципальне співробітництво з іншими громадами України та іноземними країнами	<ul style="list-style-type: none"> <li>участь у виставках, економічних, інвестиційних форумах, конференціях, семінарах і презентаціях в Україні та за кордоном;</li> </ul>	+/-	+/-	+	+	Варковицька сільська рада
3.1.4. Розробка інвестиційного паспорту ТГ для потенційних внутрішніх та зовнішніх інвесторів	<ul style="list-style-type: none"> <li>забезпечення максимально високого рівня участі представників бізнесу в процедурах прийняття регуляторних актів щодо встановлення оптимального розміру місцевих податків і зборів, вироблення механізму реального партнерства між органом місцевого самоврядування та бізнесом;</li> </ul>	+/-	+	+	+	Варковицька сільська рада
3.1.5. Створення промислових зон та кластерів.	<ul style="list-style-type: none"> <li>забезпечення розробки містобудівної документації населених пунктів громади;</li> </ul>	Од.	0	5	12	Варковицька сільська рада
	<ul style="list-style-type: none"> <li>виготовлення генеральних планів забудови та планів зонування території населених пунктів територіальної громади;</li> </ul>	Од.	0	5	12	Варковицька сільська рада
	<ul style="list-style-type: none"> <li>кількість проведених аукціонів вільний земельних ділянок;</li> </ul>	Шт.	3	10	20	Варковицька сільська рада
	<ul style="list-style-type: none"> <li>проведення технічної інвентаризації об'єктів безхазяйного майна, виготовлення паспортів на них;</li> </ul>	Кількість об'єктів	0	1	2	Варковицька сільська рада
	<ul style="list-style-type: none"> <li>укладання нових договорів співробітництва;</li> </ul>	од	5	7	10	Варковицька сільська рада
	<ul style="list-style-type: none"> <li>площа землі виділена під індустріальний парк;</li> </ul>	Га.	0	20	20	Варковицька сільська рада
	<ul style="list-style-type: none"> <li>підключення відповідних ділянок до комунікацій.</li> </ul>	+/-	-	+/-	+	Варковицька сільська рада
	3.2. Розвиток сільського господарства нарощування обсягів виробництва конкурентоспроможної продукції.					
3.2.1. Сприяння самозайнятості населення (кооперація, сімейні ферми, теплиці, садівництво)	<ul style="list-style-type: none"> <li>кількість суб'єктів малого та середнього підприємництва у сільській місцевості;</li> </ul>	Осіб СПД	223	240	250	Фінансовий відділ
	<ul style="list-style-type: none"> <li>кількість створених сільськогосподарських обслуговуючих кооперативів;</li> </ul>	Од.	0	2	5	Фінансовий відділ
3.2.2. Збільшення конкурентоздатності місцевих виробників с/г продукції (сортування, зберігання,	<ul style="list-style-type: none"> <li>доходи місцевого бюджету без врахування міжбюджетних трансфертів (загальний і спеціальний фонди) на одну особу;</li> </ul>	Тис. грн.	3,88	4,37	4,66	Фінансовий відділ

переробка продукції) 3.2.3. Стимулювання та підтримка діяльності підприємництва, скеровану на збільшення кількості робочих місць.	• Податкові надходження разом на одного мешканця грн.;	Грн.	3,82	4,27	4,58	Фінансовий відділ
	• кількість проведених просвітницьких кампаній, щодо створення сімейних ферм, кооперативів;	Од. на рік	5	7	10	Сайт, соціальні мережі
	• кількість оголошень про грантові можливості для СПД;	Од. на рік	16	17	20	Сайт, соціальні мережі
3.3. Туристична привабливість та рекреації						
3.3.1. Формування туристичної пропозиції (аналіз існуючих об'єктів, розробка маршрутів, локацій, садиб сільського зеленого туризму) 3.3.2. Участь у грантових, транскордонних проектах та програмах 3.3.3. Просування туристичного потенціалу громади (сайт, буклети, виставки)	• кількість нових постачальників туристичних послуг (садиби сільського зеленого туризму);	Од.	0	1	3	Варковицька сільська рада
	• кількість закладів громадського харчування, що можуть прийняти потенційних туристів;	Од.	1	2	2	Варковицька сільська рада
	• кількість розроблених маршрутів, екскурсій та інше;	Од.	0	2	4	Варковицька сільська рада
	• створено електронну базу туристичних пропозицій;	+/-	-	+/-	+	Варковицька сільська рада
	• кількість створених ГО;	од	1	2	3	Варковицька сільська рада
	• створення рекламної продукції.	+/-	+/-	+/-	+	Варковицька сільська рада
3.4. Впровадження енергозберігаючих технологій.						
3.4.1. Проведення комплексного енергетичного аудиту установ. Запровадження енергоменеджменту 3.4.3. Впровадження альтернативних та відновлюваних джерел енергії в територіальній громаді 3.4.4. Впровадження енергоефективних заходів в комунальних закладах громади.	• кількість проведених енергозберігаючих заходів в комунальних закладах громади;	Од.	4	6	7	Річний звіт
	• кількість проведених промоційних заходів, щодо ощадного використання ресурсів;	Заходи на рік	6	8	10	Сайт, соціальні мережі
	• кількість джерел альтернативної енергії;	Од.	5	6	7	ЖКГ
	• кількість джерел, відновлювальної енергетики;	Од.	0	1	1	ЖКГ
	• кількість заміненних ламп розжарювання на енергозберігаючі;	Од.	75	85	127	ЖКГ
	• проведено комплексний енергетичний аудит комунальних установ.	Кількість установ	0	2	7	ЖКГ



**Фінансове забезпечення реалізації Стратегії** здійснюватиметься за рахунок:

- коштів державного бюджету України, зокрема, державного фонду регіонального розвитку,
- галузевих державних цільових програм,
- субвенцій та інших міжбюджетних трансфертів з державного бюджету місцевим бюджетам,
- коштів місцевих бюджетів,
- міжнародної технічної допомоги Європейського Союзу,
- міжнародних фінансових організацій, урядів іноземних держав, донорських установ,
- коштів інвесторів, у тому числі на умовах державно-приватного партнерства, власних коштів підприємств,
- кошти інших джерел, не заборонених законодавством.

### **Інформаційне забезпечення реалізації Стратегії**

Інформаційне забезпечення реалізації Стратегії забезпечується через висвітлення діяльності з впровадження та реалізації Стратегії через:

- засоби масової інформації;
- офіційний сайт Варковицької територіальної громади;
- презентаційні заходи для мешканців громади і зацікавлених внутрішніх та зовнішніх інвесторів тощо.

Інформаційне забезпечення реалізації Стратегії базується на принципах прозорості і громадської підзвітності та реалізується Комітетом з управління впровадженням Стратегії.

## 9.ІНФОРМАЦІЯ ЩОДО ВІДПОВІДНОСТІ РЕГІОНАЛЬНІЙ СТРАТЕГІЇ РОЗВИТКУ

Україна обрала стратегічний курс на європейську інтеграцію як пріоритет внутрішньої та зовнішньої політики. Європейські перспективи передбачають модернізацію усіх сфер життя громадян як на рівні держави, так на рівні місцевих громад. У контексті європейських перспектив України важливо вже сьогодні формувати довгострокове бачення розвитку громади у відповідності до широкого контексту стратегії розвитку країн ЄС.

Стратегія розвитку Рівненської області до 2027 року – Регіональна Стратегія розвитку (РСР) передбачає стійке економічне зростання на основі інноваційного розвитку багатогалузевої економіки, запровадження високих стандартів якості життя, збереження та розвиток територій регіону.

Стратегією розвитку Рівненської області на період до 2027 року передбачені наступні стратегічні цілі:

1. Розвиток конкурентної економіки;
2. Збалансований розвиток територій області;
3. Розвиток людського капіталу.

Стратегічні напрями, визначені Стратегією розвитку Варковицької ТГ до 2027 року сформовані відповідно до цілей Стратегії розвитку Рівненської області на період до 2027 року.

Впровадження та реалізація Стратегії розвитку Варковицької ТГ до 2027 року сприятиме виконанню Стратегії розвитку Рівненської області на період до 2027 року і забезпечить:

- ВИСОКУ ЯКІСТЬ ЖИТТЯ, КОМФОРТНІ УМОВИ ТА ДОБРОБУТ;
- РОЗВИТОК ЛЮДСЬКОГО КАПІТАЛУ;
- РОЗВИНЕНУ, КОНКУРЕНТОЗДАТНУ ЕКОНОМІКУ ТА ІНВЕСТИЦІЇ.

Стратегічне бачення розвитку Варковицької ТГ, у свою чергу, головним спонукальним мотивом вважає за перетворення громади на сучасну громаду за рівнем та якістю життя. Йдеться про сприяння рівному доступу усіх мешканців громади до освіти, послуг охорони здоров'я, соціального захисту, можливостей професійної підготовки й працевлаштування. У перспективі до 2027 р. Варковицька сільська рада прагне створити комфортне середовище для своїх мешканців, сприяти становленню сильної та відкритої до інновацій громади.

Приведення Варковицької ТГ своїх стратегічних пріоритетів у відповідність до цілей розвитку ЄС є важливим у тому числі й з точки зору підготовки до можливостей інтеграційного процесу з ЄС, які передбачають перспективу розширення використання передбачених на згадані цілі грантових коштів ЄС. Створення інструментів підготовки до інтеграційного процесу з ЄС є важливим для місцевих громад, і Варковицька ТГ має намір стати активним учасником цього процесу.

Національна система стратегічного планування базується на узгодженій системі координації процесів стратегічного планування на центральному, регіональному та місцевому рівні.

Стратегія розвитку Рівненської області розроблена відповідно до Державної стратегії регіонального розвитку на період до 2027 р. та процесів державного стратегічного планування розвитку окремих секторів економіки країни та її регіонів, що враховує потреби їх розвитку, та необхідність підвищення конкурентоспроможності.

Аналіз операційних цілей Стратегії розвитку Рівненської області дає можливість узгодити стратегічні цілі Стратегічного плану сталого розвитку Варковицької ТГ.

Таблиця 74. Система цілей Стратегії регіонального розвитку Рівненської області на період до 2027 року

Стратегічні цілі	Операційні цілі	Завдання
1. Розвиток конкурентної економіки	1.1. Підтримка високотехнологічних виробництв та наукових досліджень	<p>1.1.1. Розвиток експортоорієнтованих галузей економіки з високою доданою вартістю (ІТ-сектор, деревообробна та меблева промисловість, виробництво продуктів харчування та поглиблена переробка сільськогосподарської продукції, логістика).</p> <p>1.1.2. Розвиток високотехнологічного органічного сільського господарства, ягідництва та садівництва.</p> <p><b>1.1.3. Переорієнтація господарського комплексу області та післявоєнне відновлення економіки.</b></p> <p>1.1.4. Підтримка впровадження технологічних, організаційних, комерційних інновацій.</p>
	1.2. Створення сприятливих умов для розвитку малого та середнього бізнесу	<p>1.2.1. Розвиток інфраструктури підтримки підприємництва.</p> <p><b>1.2.2. Впровадження сучасних механізмів державної та регіональної фінансової підтримки бізнесу, включаючи релокований з районів, найбільш постраждалих внаслідок російської агресії.</b></p> <p>1.2.3. Сприяння місцевим виробникам у розширенні доступу до ринків збуту.</p>
	1.3. Стимулювання залучення інвестицій	<p>1.3.1. Підготовка інвестиційних продуктів.</p> <p>1.3.2. Покращення інвестиційної промоції регіону.</p> <p>1.3.3. Створення та розвиток індустріальних парків, промислових зон та кластерів.</p>
2. Збалансований розвиток територій області	2.1. Забезпечення розвитку інфраструктури територій	<p>2.1.1. Розвиток транзитного потенціалу і транспортної інфраструктури.</p> <p>2.1.2. Підвищення якості та доступності медичних послуг населенню на первинному, вторинному та третинному рівнях.</p> <p><b>2.1.3. Впровадження державної підтримки іпотечного кредитування, зокрема, військовослужбовців та членів їх сімей.</b></p> <p>2.1.4. Розвиток інфраструктури підтримки здорового способу життя мешканців області.</p> <p>2.1.5. Актуалізація містобудівної документації.</p> <p>2.1.6. Впровадження електронних сервісів у інфраструктуру життєдіяльності регіону.</p> <p><b>2.1.7. Розвиток та відновлення інфраструктури для захисту мешканців та посилення енергетичної безпеки громад.</b></p>
	2.2. Стимулювання економічної активності в громадах	<p>2.2.1. Створення дієвих механізмів мобілізації жителів до вирішення місцевих проблем.</p> <p>2.2.2. Розвиток сільськогосподарської кооперації та підприємництва у сільських територіях, сприяння зайнятості населення.</p>

		<p>2.2.3. Формування позитивного іміджу Рівненщини.</p> <p>2.2.4. Розвиток туристично-рекреаційної інфраструктури, туристичних продуктів; активізація культурно-мистецького життя.</p> <p><b>2.2.5. Розвиток міжмуніципального, міжрегіонального та транскордонного співробітництва громад.</b></p>
3. Розвиток людського капіталу	3.1. Підвищення обізнаності та соціальної активності жителів	<p>3.1.1. Підвищення освітнього рівня молоді, забезпечення громадянам рівних умов доступу до якісної освіти.</p> <p>3.1.2. Сприяння соціальному становленню молоді, волонтерству та всебічному захисту і розвитку дітей, дотримання прав людини та гендерної рівності.</p> <p>3.1.3. Покращення підготовки кадрів для потреб регіональної економіки та соціальної сфери.</p>
	3.2. Забезпечення рівних можливостей для самореалізації та належних умов для проживання населення	<p><b>3.2.1. Створення умов для повернення мешканців області, які виїхали за кордон, включення до активного суспільного життя вразливих верств населення, внутрішньо переміщених осіб, ветеранів, військових та членів їх сімей.</b></p> <p>3.2.3. Покращення стану довкілля, формування екологічної культури населення.</p> <p>3.2.4. Підвищення ефективності управління водними ресурсами.</p>

Таблиця 75. Відповідність Стратегії розвитку Варковицької ТГ до Стратегії регіонального розвитку Рівненської області

Стратегічні цілі (РСР, 2027 р.)	Стратегічні цілі Варковицької ТГ		
	1. ВИСОКА ЯКІСТЬ ЖИТТЯ, КОМФОРТНІ УМОВИ ТА ДОБРОБУТ	2. РОЗВИТОК ЛЮДСЬКОГО КАПІТАЛУ	3. РОЗВИНУТА, КОНКУРЕНТОЗДАТНА ЕКОНОМІКА ТА ІНВЕСТИЦІЇ
1. Розвиток конкурентної економіки	X	X	X
2. Збалансований розвиток територій області	X	X	X
3. Розвиток людського капіталу	X	X	X

Узгодженість стратегічних пріоритетів розвитку Варковицької ТГ з цілями ДСРР та РСР до 2027 р. дає усі підстави на здійснення раціонального та ефективного процесу заявлених громадою стратегічних пріоритетів.

Державна стратегія регіонального розвитку на період до 2027 р. (ДСРР-2027) включає три Стратегічні цілі:

1. Підвищення конкурентоспроможності регіонів;

2. Територіальна соціально-економічна інтеграція і просторовий розвиток;
3. Ефективне державне управління у сфері регіонального розвитку.

Середньострокове та короткострокове державне стратегічне планування регіонального розвитку узгоджується з процесами стратегічного планування розвитку областей та міст на основі розробки та ухвалення відповідних стратегічних документів.

Таблиця 76. Відповідність Стратегії розвитку Варковицької ТГ до Державної стратегії регіонального розвитку

Стратегічні цілі (ДСРР, 2027 р.)	Стратегічні цілі Варковицької ТГ		
	1. ВИСОКА ЯКІСТЬ ЖИТТЯ, КОМФОРТНІ УМОВИ ТА ДОБРОБУТ	2. РОЗВИТОК ЛЮДСЬКОГО КАПІТАЛУ	3 РОЗВИНУТА, КОНКУРЕНТОЗДАТНА ЕКОНОМІКА ТА ІНВЕСТИЦІЇ
1. Підвищення конкурентоспроможності регіонів	x	x	x
2. Територіальна соціально-економічна інтеграція і просторовий розвиток	x	x	x
3. Ефективне державне управління у сфері регіонального розвитку	x	x	x